



# РЕПУБЛИКА БЪЛГАРИЯ

## Министерство на околната среда и водите

### Регионална инспекция по околната среда и водите-Стара Загора

#### РЕШЕНИЕ № СЗ – 14 – ПР/2019 г.

#### за преценяване на необходимостта от извършване на оценка на въздействието върху околната среда

На основание чл. 81, ал. 1, т. 2 и чл. 93, ал. 1, т. 1, ал. 3 и ал. 6 от Закона за опазване на околната среда, чл. 7, ал. 1 и чл. 8, ал. 1 и ал. 4, т. 1 от Наредбата за условията и реда за извършване на оценка на въздействието върху околната среда (Наредбата за ОВОС) чл. 31, ал. 4 и ал. 8 от Закона за биологичното разнообразие (ЗБР), чл. 2 ал. 1, т. 1, чл. 40 ал. 3 и ал. 5 от Наредбата за условията и реда за извършване на оценка на съвместимостта на планове, програми, проекти и инвестиционни предложения с предмета и целите на опазване на защитените зони (Наредбата за ОС) и представената писмена документация от възложителя по Приложение № 2 към чл. 6 от Наредбата за ОВОС, по чл. 10, ал. 1 и 2 от Наредбата за ОС и представено становище от Регионална здравна инспекция гр. Сливен.

#### РЕШИХ

да се извърши оценка на въздействието върху околната среда и оценка на съвместимост с предмета и целите на опазване в защитените зони за

инвестиционно предложение „Индустириален парк „Бършен“ в имоти с № № 67338.1.1, 67338.89.5, 67338.89.9, 67338.233.1 и части от 67338.88.1, 67338.180.3, 67338.180.1 и 67338.180.4 в землището на гр. Сливен, което **има вероятност** да окаже значително отрицателно въздействие върху природни местообитания, популации и местообитания на видове, предмет на опазване в защитени зони.

Възложител ОБЩИНА СЛИВЕН, гр. Сливен, бул. „Цар Освободител“ № 1

#### Кратко описание на инвестиционното предложение:

Според представената информация за преценяване необходимостта от извършване на ОВОС, в която е описана характеристиката на предлаганата дейност, инвестиционното предложение (ИП) предвижда обособяване на самостоятелен индустриален парк „Бършен“. Проектираната улична регулация оформя образуването на 17 квартала, с различен брой урегулирани поземлени имота с обща площ 2721 дка. Проектът предлага на територията на поземлен имот 67338.1.1 обособяване на 16 самостоятелни квартала, със система от събирателни и обслужващи улици, изграждане на нов железопътен терминал. Поради спецификата на път II-53, част от който попада в обхвата на разработката и е част от републиканската пътна мрежа е разработен вариант за евентуалното му бъдещо разширение, предвиждащ преустройването му от двулентов в четирилентов, с по две ленти в двете посоки и разделителна зелена ивица.

Предвидената дейност попада в Приложение № 2 на Закона за опазване на околната среда, т. 10 „Инфраструктурни инвестиционни предложения“, б. „а“ - индустриални зони, б. „в“ – строителство на жп линии и съоръжения за комбиниран превоз и смесени терминали (невключени в приложение 1) и б. „д“ – строителство на пътища (невключени в приложение 1) и на основание чл. 93, ал. 1, т. 1 от ЗООС, следва да бъде извършена преценка на необходимостта от извършване на ОВОС.

Инвестиционното предложение не попада в границите на защитени територии по смисъла на Закона за защитените територии, както и в защитени зони по смисъла за Закона за биологичното разнообразие. Имотите, върху които ще се реализира инвестиционното предложение са разположени на около 1,8 км северно от границите на защитена зона „Каменски

баир” с код BG0002059 за опазване на дивите птици, обявена със Заповед № РД - 750/24.10.2008г. на МОСВ, на около 5 км югозападно от границите на защитена зона „Сините камъни - Гребенец” с код BG0002058 за опазване на дивите птици, обявена със Заповед № РД - 834/17.11.2008г. на МОСВ и на около 6 км североизточно от границите на защитена зона „Адата – Тунджа” с код BG0002094 за опазване на дивите птици, обявена със Заповед РД - 556/05.09.2008г. на МОСВ. ИП подлежи на оценка за съвместимостта му с предмета и целите на опазване на най – близко разположените защитени зони по реда на чл. 31, ал. 4 във връзка с ал. 1 от ЗБР и чл. 2, ал. 1, т. 1 от Наредбата за оценка на съвместимостта.

След преглед на представената информация и на основание чл. 40, ал. 3 и ал. 5 от Наредбата за ОС, въз основа на критериите по чл. 16 от нея, е извършена преценка за вероятната степен на отрицателно въздействие, според която инвестиционното предложение **има вероятност** да окаже значително отрицателно въздействие върху природни местообитания, популации и местообитания на видове, предмет на опазване в защитени зони.

## МОТИВИ:

**I. Характеристики на инвестиционното предложение: размер, засегната площ, параметри, мащабност, обем, взаимовръзка и кумулиране с други съществуващи и/или одобрени инвестиционни предложения; ползване на природни ресурси, земните недра, почвите, водите и биологичното разнообразие; генериране на отпадъци, замърсяване и вредно въздействие; риск от големи аварии и/или бедствия; рискове за човешкото здраве:**


Инвестиционното предложение предвижда обособяване на самостоятелен индустриален парк „Бършен“. Проектираната улична регулация оформя образуването на 17 квартала, с различен брой урегулирани поземлени имота с обща площ 2721 дка. Проектът предлага на територията на поземлен имот 67338.1.1 обособяване на 16 самостоятелни квартала, със система от събирателни и обслужващи улици, изграждане на нов железопътен терминал и разширение на път II-53 от републиканската пътна мрежа, предвиждащ преустройването му от двулентов в четирилентов, с по две ленти в двете посоки и разделителна зелена ивица. В тази връзка е направен извод, че обема и мащабността на инвестиционното предложение са големи и реализацията му ще окаже значително въздействие върху околната среда.

Характерът на инвестиционното предложение ще предизвика натоварване и дискомфорт на околната среда при строителството и експлоатацията, свързано с шумово натоварване на площадката от работата на строителните машини и транспортните средства и ще предизвика трайно въздействие върху растителния и животинския свят.

Съгласно становище на РЗИ гр. Сливен с изх. № 10-15/28.12.2018 г. при реализацията на инвестиционното предложение не се очаква риск за човешкото здраве.


**II. Местоположение на инвестиционното предложение: съществуващо и одобрено земеползване, относителното изобилие, достъпност, качеството и възстановителна способност на природните богатства; абсорбционен капацитет на природната среда; крайбрежни зони и морска околна среда; планински и горски райони; защитени със закон територии; засегнати елементи от Националната екологична мрежа; територии, свързани с инвестиционното предложение, в които нормите за качество на околната среда са нарушени или се смята, че съществува такава вероятност; гъстонаселени райони; ландшафт и обекти с историческа, културна или археологическа стойност; територии и/или зони и обекти със специфичен санитарен статут или подлежащи на здравна защита:**

Инвестиционното предложение обхваща ПИ 67338.1.1, ПИ 67338.89.5, ПИ 67338.89.9, ПИ 67338.233.1 и части от ПИ 67338.88.1, ПИ 67338.180.1, ПИ 67338.180.3 и ПИ 67338.180.4 по кадастрална карта на гр.Сливен.



Въз основа на представената информация е извършена преценка за вероятната степен на отрицателно въздействие, според която инвестиционното предложение **има вероятност** да окаже значително отрицателно въздействие върху местообитания и популации на защитени видове, предмет на опазване в съседно разположените защитени зони „Каменски баир” с код BG0002059“, „Сините камъни – Гребенец” с код BG0002058 и „Адата – Тунджа” с код BG0002094, поради следните **мотиви**:

1. Съществува вероятност за увреждане на местообитанията, популации и територии на защитени видове животни, предмет на опазване в близко разположените защитени зони „Каменски баир” с код BG0002059“, „Сините камъни – Гребенец” с код BG0002058 и „Адата – Тунджа” с код BG0002094. Терените предмет на настоящото ИП попадащи между изброените по-горе защитени зони има вероятност да се използват от редица видове диви птици, като места за хранене, гнездене, почивка и струпване по време на миграция, размножаване и зимуване.
2. Площадките върху които е предвидено реализирането на ИП, попадат в интензивен миграционен път на реещи се редки и застрашени видове птици, както и на гнездящите в близост дневни грабливи птици и мигриращи и зимуващи такива, които са включени в предмета на опазване на защитените зони цитирани по-горе, а това са именно: бял щъркел (*Ciconia ciconia*), черен щъркел (*Ciconia nigra*), малък креслив орел (*Aquila pomarina*), голям креслив орел (*Aquila clanga*), черна каня (*Milvus migrans*), степен орел (*Aquila nipalensis*), малък орел (*Hieraeetus pennatus*), осояд (*Pernis apivorus*), тръстикова блатар (*Circus aeruginosus*), полска блатар (*Circus cyaneus*), ливадена блатар (*Circus pygargus*), степен блатар (*Circus macrourus*), орел змияр (*Circaetus gafficus*), вечерна ветрушка (*Falco vespertinus*), както и други. Тези територии попадат в гнездовите и ловните участъци на голям брой защитени видове птици, гнездящи и струпващи се по поречието на река Тунджа, както и в Сливенска планина. Тук се включват редки грабливи птици, като сокол скитник (*Falco peregrinus*), скален орел (*Aquila chrysaetus*), малък орел (*Hieraeetus pennatus*), черна каня (*Milvus migrans*), малък креслив орел (*Aquila pomarina*) и др. използващи този район за изхранване, гнездене, както и при миграция и зимуване. Една част от имоти с идентификатори 67338.1.1, 67338.89.5 и 67338.89.9 в землището на гр. Сливен, общ. Сливен, представляват *тревни съобщества* с лалугерови колонии (*Spermophilus citellus*) и колонии и местообитания на пъстър пор (*Vormela peregusna*). Цитираните видове са световно застрашени и самите те, както и техните местообитания са обект на опазване, съгласно Закона за биологичното разнообразие (ЗБР).
3. Тревни съобщества в които са налични лалугерови колонии на територията на площадката предвидена за реализация на настоящото ИП, са част от използваните ловни територии на световно застрашеният вид царски орел (*Aquila heliaca*), както и честа дестинация за скитащите неполово зрели птици от вида.
4. Според становище от Българско дружество за защита на птиците (БДЗП), на тази територия гнездят редки и защитени видове птици, като полска бърбрия, дебелоклона чучулига, късопръста чучулига, ориенталско каменарче, червеногърба сврачка и черночела сврачка.
5. С осъществяване на ИП и предвиденото застрояване, има вероятност да доведе до унищожаване на местообитания и популации на *европейския лалугер и пъстрия пор*, което от своя страна ще доведе до намаляване на числеността им и до намаляване на хранителната база и респективно на ловните територии на изброените по-горе грабливи хищни птици. Всичко това може да доведе и до негативна тенденция и при тях.
6. Очаква се при строителството и експлоатацията на ИП да настъпи засилен антропогенен натиск, което да доведе до безпокойство и прогонване на защитените видове в този район.
7. Инвестиционното предложение ще доведе до значителна промяна в характерния ландшафт. Хищните птици са най-уязвими към необичайни и неестествени промени в характерния за тях хабитат и не могат успешно да се приспособят към промените в местообитанията им и да се размножават успешно. Това може да доведе до фрагментация на популациите и местообитанията на видовете, което е в противоречие с целите и предмета на опазване.



**III. Тип и характеристика на потенциалното въздействие върху околната среда: степен и пространствен обхват на въздействието, естество на въздействието, трансграничен характер на въздействието, интензивност и комплексност на въздействието същност, големина, вероятност за въздействие, очаквано настъпване, продължителност, честота и обратимост на въздействието; комбиниране с въздействията на други съществуващи и/или одобрени инвестиционни предложения; възможност за ефективно намаляване на въздействията:**

Териториалният обхват на въздействие в резултат на строителството и експлоатацията на инвестиционно предложение е в рамките на гореописаните имоти в землището на гр. Сливен.

В близост до инвестиционното предложение е разположено съществуващо предприятие с нисък рисков потенциал „Производствена и складова база „Бършен“ с оператор „Алгънс“ ЕООД гр. София. Основната му дейност е съхранение на взривни вещества тринитротолуен, хексоген и черен барут), боеприпаси и оръжие с капацитет 49 т тротилов еквивалент. Дружеството е въвело Система за управление мерките за безопасност и е изготвило Доклад за политиката за предотвратяване на голяма авария (ДППГА). Част от него е оценката на риска от големи аварии. В резултат на нея, както и на оценката на последствията от възникване на голяма авария са установени пространствени зони и минимални безопасни разстояния. Според представената информация минималните безопасни разстояния не могат да се спазят, което води до извода, че има вероятност от значително отрицателно въздействие върху околната среда и човешкото здраве.

Реализацията на инвестиционното предложение не предполага трансгранично въздействие, тъй като площадките са много отдалечени от границата на Република България.

Въздействието ще бъде дълготрайно, тъй като ландшафта се променя трайно и въздействието от естетическа гледна точка е субективно.

#### **IV. Обществен интерес към предложението за строителство, дейности или технологии:**

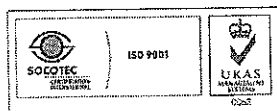
Съгласно изискванията на чл. 6, ал. 9 от Наредбата за ОВОС информацията за преценяване необходимостта от извършване на ОВОС е предоставена на община Сливен. Постъпило е становище от Българско дружество за защита на птиците, което е взето предвид при постановяване на настоящото решение.

#### **V. При изпълнение на следните условия:**

1. В доклада за ОВОС да се анализира и оцени местоположението на инвестиционното предложение спрямо съществуващо предприятие с нисък рисков потенциал „Производствена и складова база „Бършен“ с оператор „Алгънс“ ЕООД гр. София.
2. На основание чл. 31, ал. 4 от ЗБР и съгласно чл. 34, ал. 1 и чл. 40, ал. 5 от Наредбата за ОС, оценката за степента на въздействие върху защитената зона да се представи под формата на приложение към доклада по ОВОС, неразделна част от него.
3. Поставям следните изисквания към обхвата на оценката за степента на въздействие върху защитените зони:

Оценката следва да бъде съобразена с изискванията на чл. 23, ал. 2 от Наредбата, като е необходимо да включва:

- описание на местообитанията, популациите и местообитанията на видовете, предмет на опазване в защитени зони „Каменски баир“ с код BG0002059“, „Сините камъни – Гребенец“ с код BG0002058 и „Адата – Тунджа“ с код BG0002094, в областта на въздействие на обекта;



- определяне същността и степента на очакваното въздействие от реализацията и експлоатацията на обекта върху местообитания и популации на видове, предмет на опазване в защитените зони;
- оценка на степента на въздействие върху целостта на защитените зони, с оглед тяхната структура, функции и природозащитни цели (загуба на местообитания, фрагментация, обезпокояване на видове, нарушаване на видовия състав, промени в жизненоважните фактори, определящи функциите на местообитанията или екосистемите, промени в динамиката на взаимовръзките, които определят структурата и/или функцията на зоната, забавяне/възпрепятстване на постигането на консервационните и реставрационни цели на зоните и т. н.);
- анализ за въздействието (пряко и косвено) на инвестиционното предложение върху целостта, структурата и функциите на защитените зони.
- описание и оценка на съществуващи обекти и планове, програми, проекти или инвестиционни предложения, които в комбинация с конкретното инвестиционно предложение могат да окажат неблагоприятно въздействие върху защитените зони;
- смекчаващи и възстановителни мерки с оглед природозащитните цели на защитените зони;

При определянето на степента на въздействие на обекта да бъдат използвани количествени оценки за очакваните загуби или влошаване на състоянието на местообитания (площ) и видове (численост и плътност на популациите), предмет на опазване в защитената зона. Тези оценки трябва да бъдат разгледани в контекста на представеността на местообитанието/вида в дадената защитена зона по отделно и в мрежата от защитени зони като цяло.

Оценката за степента на въздействие върху защитените зони да бъде извършена от експерти, отговарящи на изискванията на чл. 31, ал. 20 от ЗБР и чл. 9, ал. 1 от Наредбата за ОС. На основание на чл. 20, ал. 3, т. 8 и във връзка с чл. 40, ал. 5 от Наредбата определям оценката да бъде възложена на **колектив от експерти** с опит в областта на опазване на местообитанията и/или видовете, като най-малко един от тях е с образование по някоя от специалностите в професионално направление „биологически науки”, отговарящи на изискванията на чл. 9, ал.1 от Наредбата.

Решението може да бъде обжалвано по реда на Административно – процесуалния кодекс пред Министъра на околната среда и водите или пред Административен съд - Стара Загора в четиринадесет дневен срок от предоставянето му.

**Д-Р ПЕТЯ ПАПАЗОВА**

Директор на РИОСВ Стара Загора

Дата:.....01.02.....2019 г.

