



РЕПУБЛИКА БЪЛГАРИЯ

Министерство на околната среда и водите

Регионална инспекция по околната среда и водите-Стара Загора

РЕШЕНИЕ № СЗ – 82 – ПР/2018

за преценяване на необходимостта от извършване на оценка на въздействието върху околната среда

На основание чл. 81, ал. 1, т. 2 и чл. 93, ал. 1, т. 1, ал. 3 и ал. 5 от Закона за опазване на околната среда, чл. 7, ал. 1, чл. 8, ал. 1 от Наредбата за условията и реда за извършване на оценка на въздействието върху околната среда (Наредбата за ОВОС), чл. 31 ал. 4 и ал. 6 от Закона за биологичното разнообразие (ЗБР), чл. 2 ал. 1, т. 1, чл. 4, чл. 40 ал. 3 и ал. 4 от Наредбата за условията и реда за извършване на оценка на съвместимостта на планове, програми, проекти и инвестиционни предложения с предмета и целите на опазване на защитените зони (Наредбата за ОС) и представената писмена документация от възложителя по Приложение № 2 към чл. 6 от Наредбата за ОВОС, по чл. 10, ал. 1 и 2 от Наредбата за ОС и представени становища от Регионална здравна инспекция гр. Стара Загора и Басейнова дирекция – гр. Пловдив.

РЕШИХ

да не се извършва оценка на въздействието върху околната среда и оценка на съвместимост с предмета и целите на опазване в защитените зони за

инвестиционно предложение Изграждане на тръбен кладенец (ТК) за водовземане от подземни води с цел водоснабдяване на съоръжение за изваряване на ракия в ПИ с идентификатор 68850.161.71 по КК на гр. Стара Загора, което **няма вероятност** да окаже значително отрицателно въздействие върху природни местообитания, популации и местообитания на видове, предмет на опазване в защитени зони.

възложител Мирела Маркова, гр. Стара Загора, ул. „Каменец” № 10.

Кратко описание на инвестиционното предложение:

Инвестиционното предложение (ИП) предвижда водоснабдяване на съоръжение за изваряване на ракия в ПИ с идентификатор 68850.161.71 по КК на гр. Стара Загора чрез изграждане на ново водовземно съоръжение за водовземане от подземни води - тръбен кладенец. Предприятието е съществуващо. Имотът, в рамките на който е разположен тръбния кладенец, има обща площ 5601 м². Предвиденото изграждане на съоръжение за водовземане от подземни води има за цел осигуряване на необходимите количества вода за охлаждане и други технологични нужди. Необходимите максимални водни количества през активния сезон от ТК са 0.478 л/с. Предвидената дълбочина на ТК е около 20 м.

Инвестиционното предложение предвижда изграждане на ново водовземно съоръжение – сондажен кладенец. Предвидената дейност попадат в Приложение № 2, т. 2 – Минно дело, буква „г” – дълбоки сондажи, в т.ч. за водоснабдяване, за която, на основание чл. 93, ал. 1, т. 1 от ЗООС, следва да бъде извършена преценка на необходимостта от извършване на ОВОС.

Инвестиционното предложение не засяга защитени територии по смисъла на Закона за защитените територии, както и защитени зони по смисъла за Закона за биологичното разнообразие. ИП подлежи на оценка за съвместимостта му с предмета и целите на опазване на най – близко разположените защитени зони по реда на чл. 31, ал. 4 във връзка с ал. 1 от ЗБР и чл. 2, ал. 1, т. 1 от Наредбата за оценка на съвместимостта.

След преглед на представената информация и на основание чл. 40, ал. 3 от Наредбата за ОС, въз основа на критериите по чл. 16 от нея, е извършена преценка за вероятната степен на отрицателно въздействие, според която инвестиционното предложение няма вероятност да окаже значително отрицателно въздействие върху природни местообитания, популации и местообитания на видове, предмет на опазване в защитени зони.

МОТИВИ:

I. Характеристики на инвестиционното предложение: размер, засегната площ, параметри, мащабност, обем, взаимовръзка и кумулиране с друга съществуващи и/или одобрени инвестиционни предложения; ползване на природни ресурси, земните недра, почвите, водите и биологичното разнообразие; генериране на отпадъци, замърсяване и вредно въздействие; риск от големи аварии и/или бедствия; рискове за човешкото здраве:

Инвестиционното предложение предвижда изграждане на ново водовземно съоръжение - тръбен кладенец с дълбочина около 20 м за осигуряване на необходимите количества вода за охлаждане и други технологични нужди. Кладенецът ще е с дълбочина около 20 м, като конструкцията му предвижда влагането на ПВЦ тръби за експлоатация и филц за изграждане на филтър около колоната. По време на изграждане на тръбния кладенец ще бъде засегната площ от около 35-40 м² за сондажна площадка, на която временно ще се разположат сондата и съпътстващите съоръжения. След завършване на сондажния процес площадката ще бъде подравнена. Строителството на кладенеца ще се ограничи само в границите на ПИ 68850.161.71 по КК на гр. Стара Загора, без да се засягат съседните имоти. За обслужване на площадката ще се ползва съществуващата улична мрежа, без да се налага изграждане на нова или промяна на пътната инфраструктура. В тази връзка е направен извод, че обема и мащабността на инвестиционното предложение са малки и реализацията му ще окаже незначително въздействие върху околната среда.


Разглежданата площадка предвидена за изграждане и водовземане от ново водовземно съоръжение няма връзка с други съществуващи и/или одобрени инвестиционни предложения на територията на ПИ с № 68850.161.71. В района на ИП има съществуващи други обекти от характера на ИП - наличните околни водовземни съоръжения в радиус до 1000 м се използват за промишлени нужди, напояване и други цели. С реализацията на ИП няма да бъде превишен разполагаемия ресурс на подземното водно тяло с код BG3G000000Q012 „Порови води в кватернер – Марица Изток" и няма да се допусне понижаване на водното ниво, което да наруши повърхностните води и свързаните с водите екосистеми, влажни зони и защитени територии. Реализацията на инвестиционните предложения не води до увеличаване на въздействието върху околната среда или т.нар. кумулиране с други предложения.

Реализацията на инвестиционното предложение няма да доведе до замърсяване и дискомфорт на околната среда. Възможно е да предизвика натоварване и известен дискомфорт на околната среда, свързано с шумово натоварване на площадката по време на работата на моторната сонда. То ще бъде минимално, локализирано само в рамките на ограничен район - работната площадка и няма да предизвика трайно въздействие върху населението на гр. Стара Загора, растителния и животинския свят.

За реализацията на инвестиционното предложение са предвидени за използване съществуващите пътища за достъп до имота.

Съгласно становище на РЗИ гр. Стара Загора с изх. № ВП-ЗК-862/10.10.2018 г. при реализацията на инвестиционното предложение не се очаква риск за човешкото здраве.

II. Местоположение на инвестиционното предложение: съществуващо и одобрено земеползване, относителното изобилие, достъпност, качеството и възстановителна способност на природните богатства; абсорбиционен капацитет на природната среда;



крайбрежни зони и морска околна среда; планински и горски райони; защитени със закон територии; засегнати елементи от Националната екологична мрежа; територии, свързани с инвестиционното предложение, в които нормите за качество на околната среда са нарушени или се смята, че съществува такава вероятност; гъстонаселени райони; ландшафт и обекти с историческа, културна или археологическа стойност; територии и/или зони и обекти със специфичен санитарен статут или подлежащи на здравна защита:

Инвестиционното предложение ще бъде реализирано в ПИ 68850.161.71 по КК на гр. Стара Загора. Дейността не предполага отрицателно въздействие върху населението на гр. Стара Загора. Качеството и регенеративните способности на природните ресурси в района също няма да бъдат засегнати.

Съгласно становище на Басейнова дирекция ИБР гр. Пловдив с изх. № ПУ-01-519(1)/27.08.2018 г. инвестиционното предложение е допустимо от гледна точка на ПУРБ на ИБР и постигане целите на околната среда и Закона за водите. Водовземането от подземни води подлежи на разрешителен режим съгласно Закона за водите.

Инвестиционното предложение не засяга защитени територии по смисъла на Закона за защитените територии. Водовземното съоръжение ще се изгради в имот, който не попада в границите на защитени зони по Натура 2000. ИП не засяга приоритетни местообитания и видове, обект на опазване в защитени зони. До площадката на обекта има съществуващи пътища и не е необходима тяхната промяна или изграждане на нови пътища. Това води до извода, че екосистемите в естествената околна среда на защитените със закон територии и местообитания, планинските и гористите местности, районите в които нормите за качеството на околната среда са нарушени, силно урбанизираните територии, защитените територии на единични и групови паметници на културата, определени по реда на Закона за паметниците на културата и музеите, териториите и/или зоните и обектите със специфичен санитарен статут или подлежащи на здравна защита няма да бъдат засегнати и екосистемата ще асимилира реализираното инвестиционно предложение.

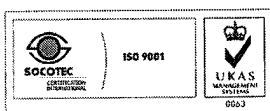
III. Тип и характеристика на потенциалното въздействие върху околната среда: степен и пространствен обхват на въздействието, естество на въздействието, трансграничен характер на въздействието, интензивност и комплексност на въздействието същност, големина, вероятност за въздействие, очаквано настъпване, продължителност, честота и обратимост на въздействието; комбиниране с въздействията на други съществуващи и/или одобрени инвестиционни предложения; възможност за ефективно намаляване на въздействията:

Инвестиционното предложение за изграждане на собствен водоизточник за добив на подземни води, спрямо разгледаните по-горе характеристики, няма да доведе до емитиране на вредни вещества в атмосферния въздух, поради липса на дейност свързана с отделяне на емисии; дейността не е свързана с отделяне на производствени отпадъчни води; няма да доведе до отрицателни въздействия върху почвата и земните недра; разгледаната дейност не генерира отпадъци. Въз основа на изложеното следва, че ИП е с локален обхват, в границите на посочения имот и същото не се очаква да окаже отрицателно въздействие върху хората и тяхното здраве.

Тъй като ИП се намира далече от границите на страната и не е свързано с вредни въздействия, е изключена възможността, дейността да предизвика трансгранични въздействия.

Потенциалните въздействия, при реализация на инвестиционното предложение, могат да бъдат охарактеризирани като:

- преки върху площадката предвидена за дейността;
- временни и краткотрайни, по време на изграждането на сондажния кладенец;



IV. Обществен интерес към предложението за строителство, дейности или технологии:

Съгласно изискванията на чл. 6, ал. 9 от Наредбата за ОВОС, възложителят е предоставил информацията за преценяване необходимостта от извършване на ОВОС на РИОСВ Стара Загора за достъп до информацията и за изразяване на становища от заинтересованите лица. Информацията е предоставена на община Стара Загора. След изтичане на 14 дневния срок за обществен достъп до информацията по Приложение 2 от Наредбата по ОВОС не са постъпили становища от физически или юридически лица.


На основание чл. 93, ал. 8 от Закона за опазване на околната среда решението губи правно действие, ако в срок 5 години от датата на издаването му не е започнало осъществяването на инвестиционното предложение.

Настоящото решение не отменя задълженията на възложителя по Закона за опазване на околната среда и други специални закони и подзаконовни нормативни актове и не може да служи като основание за отпадане на отговорността съгласно действащата нормативна уредба.

При промяна на инвестиционното предложение, на възложителя или на някои от обстоятелствата, при които е било издадено настоящето решение, възложителят/новият възложител трябва да уведоми РИОСВ, гр. Стара Загора, до 14 дни от настъпването им.

Решението може да бъде обжалвано по реда на Административно – процесуалния кодекс пред Министъра на околната среда и водите или пред Административен съд - Стара Загора в четиринадесет дневен срок от предоставянето му.

Д-Р ПЕТЯ ПАПАЗОВА
Директор на РИОСВ – Стара Загора



Дата:.....02.11.....2018 г.