



РЕПУБЛИКА БЪЛГАРИЯ
Министерство на околната среда и водите

Регионална инспекция по околната среда и водите-Стара Загора

РЕШЕНИЕ № СЗ – 37 - ПР/2018 г.

за преценяване на необходимостта от извършване на оценка на въздействието върху околната среда

На основание чл. 81, ал. 1, т. 2 и чл. 93, ал. 1, т. 1, ал. 3 и ал. 5 от Закона за опазване на околната среда, чл. 7, ал. 1 и чл. 8, ал. 1 и от Наредбата за условията и реда за извършване на оценка на въздействието върху околната среда (Наредбата за ОВОС) чл. 31 ал. 4 и ал. 6 от Закона за биологичното разнообразие (ЗБР), чл. 2 ал. 1, т. 1, чл. 4, чл. 40 ал. 3 и ал. 4 от Наредбата за условията и реда за извършване на оценка на съвместимостта на планове, програми, проекти и инвестиционни предложения с предмета и целите на опазване на защитените зони (Наредбата за ОС) и представената писмена документация от възложителя по Приложение № 2 към чл. 6 от Наредбата за ОВОС, по чл. 10, ал. 1 и 2 от Наредбата за ОС и представени становища от Регионална здравна инспекция гр. Стара Загора и Басейнова дирекция „Източнобеломорски район” гр. Пловдив.

РЕШИХ

да не се извършва оценка на въздействието върху околната среда и оценка на съвместимост с предмета и целите на опазване в защитените зони за

инвестиционно предложение Почистване коритото на р. Тунджа от наносни отложения, дървесна и храстова растителност в участък от км 57+457 до км 58+546, землището на с. Розово, общ. Казанлък, което **няма вероятност** да окаже значително отрицателно въздействие върху природни местообитания, популации и местообитания на видове, предмет на опазване в защитени зони.

с възложител: „Калмар” ЕООД, с. Дунавци, общ. Казанлък, ул. „Изгрев” № 25

Кратко описание на инвестиционното предложение:

Инвестиционното предложение (ИП) предвижда възстановяване и бъдещо осигуряване проводимостта на коритото на река Тунджа, чрез почистване от наносни отложения, дървесна и храстова растителност от км 57+457 до км 58+546, землището на с. Розово, общ. Казанлък. Ще се изземват наносни отложения по участъци, съответно:

Участък – N1 6553,12 м³ с от т. Т1 до т. Н43 с дължина 375,25 м;

Участък – N2 20266,23 м³ с от т. Н43 до т. Н78 с дължина 361,07 м;

Участък – N3 21005,86 м³ с от т. Н78 до т. Н147 с дължина 353,20 м.

Общо за обекта: 47825,21 м³.

За разглеждания участък от р.Тунджа е извършен подробен оглед на 28.11.2017г. от Междуведомствена комисия, по чл. 140(5) т. 1 от Закона за водите, назначена от Областния управител на област Стара Загора, със Заповед № АП-07-ЗД-152/26.04.2017г. в който е установено, че участъкът от реката е необходимо да се почисти. Основните видове дейности са изгребване на наносни отложения от речното корито, изсичане на храсти и дървесна растителност, обрасла вътре в речното корито, изнасяне на паднали и довлечени дървета, заскаляване на зоната с ерозия на брега. Част от ерозиралата зона, ще се насипе с иззет от коритото чакълест материал, с цел възстановяване нормалната пропускателна способност на реката и намаляване опасността от преливане и наводняване на прилежащи територии при

висока вълна. Временното депониране на изетите наносни отложения ще е на площадка собственост на „Калмар“ ЕООД в имот № 000256 землището на с. Розово, общ. Казанлък. Необходимата площ е 3 дка, като площта на целия имот е достатъчна – 23,175дка. На обекта не се придвижва изпълнение на строително-монтажни работи и монтиране на инсталации.

Инвестиционното предложение предвижда почистване коритото на р. Тунджа от наносни отложения, дървесна и храстова растителност в участък от км 57+457 до км 58+546, землището на с. Розово, общ. Казанлък. Предвидената дейност попада в Приложение № 2, т. 2 – Минно дело, буква „в“ – „изземване на инертни материали от реки, езера или море чрез драгиране“, за която, на основание чл. 93, ал. 1, т. 1 от ЗООС, следва да бъде извършена преценка на необходимостта от извършване на ОВОС.

Инвестиционното предложение не засяга защитени територии по смисъла на Закона за защитените територии. Участъкът за почистване попада в границите на защитена зона „Река Тунджа-1“ с код BG0000192 за опазване на местообитанията. ИП подлежи на оценка за съвместимостта му с предмета и целите на опазване на най – близко разположените защитени зони по реда на чл. 31, ал. 4 във връзка с ал. 1 от ЗБР и чл. 2, ал. 1, т. 1 от Наредбата за оценка на съвместимостта.

След преглед на представената информация и на основание чл. 40, ал. 3 от Наредбата за ОС, въз основа на критериите по чл. 16 от нея, е извършена преценка за вероятната степен на отрицателно въздействие, според която инвестиционното предложение **няма вероятност** да окаже значително отрицателно въздействие върху природни местообитания, популации и местообитания на видове, предмет на опазване в защитени зони при спазване на поставените условията.

МОТИВИ:

I. Характеристики на инвестиционното предложение: размер, засегнатата площ, параметри, мащабност, обем, взаимовръзка и кумулиране с други съществуващи и/или одобрени инвестиционни предложения; ползване на природни ресурси, земните недра, почвите, водите и биологичното разнообразие; генериране на отпадъци, замърсяване и вредно въздействие; риск от големи аварии и/или бедствия; рискове за човешкото здраве:

Инвестиционното предложение предвижда почистване коритото на р. Тунджа от наносни отложения, дървесна и храстова растителност в участък от км 57+457 до км 58+546, землището на с. Розово, общ. Казанлък. Ще се изземват наносни отложения по участъци, съответно:

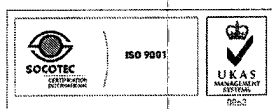
Участък – N1 6553,12 м³ с от т. Т1 до т. Н43 с дължина 375,25 м;

Участък – N2 20266,23 м³ с от т. Н43 до т. Н78 с дължина 361,07 м;

Участък – N3 21005,86 м³ с от т. Н78 до т. Н147 с дължина 353,20 м.

Общо за обекта: 47825,21 м³. Дейността е силно благоприятствана от наличие на полски пътища, които свързват обекта с републиканската пътна мрежа. Не се налага промяна на съществуващата пътна инфраструктура. Няма необходимост от изграждане на техническа инфраструктура- ел. и ВиК. В тази връзка е направен извод, че обема и мащабността на ИП са малки и реализацията му ще окаже незначително въздействие върху околната среда.

• За района на разглеждания участък от р.Тунджа, предвиден за почистване, няма други съществуващи и одобрени с устройствен или друг план дейности в обхвата на въздействие на обекта на ИП. В РИОСВ Стара Загора не са постъпвали инвестиционни предложения за разглеждания район. Всичко това изключва възможността от увеличаване на въздействието на инвестиционното предложение върху околната среда или т.нар. кумулиране с други предложения.



- Реализацията на инвестиционното предложение не е свързана с използване на природни ресурси. Дейностите по почистване на речното корито ще се извършват след провеждане на детайлна процедура по реда на Закона за водите съгласно чл. 46(1) т.10 и т.1(г) и чл.140 (6) и (7) в Басейнова дирекция „Източнобелорски район” гр. Пловдив.

- Съгласно становище на БД ИБР гр. Пловдив с изх. № ПУ-01-110/08.03.2018г. инвестиционното предложение е допустимо от гледна точка на ПУРБ на ИБР, ПУРН на ИБР и постигане на целите на околната среда и мерките за постигане на добро състояние на водите при спазване на поставените условия.

- Въз основа на информацията по Приложение № 2 към чл. 6 от Наредбата за условията и реда за извършване на оценка на въздействието върху околната среда, от дейността по почистването на наносните отложения няма да се формират производствени отпадъци. Строителната механизация за почистване на речното корито ще се обслужва в специализирани сервиси. Ще се формират минимални количества смесени битови отпадъци от жизнената дейност на работниците. Те ще се събират в полиетиленови торби и ежедневно ще се изхвърлят в контейнерите за сметосъбиране.

- Реализацията на инвестиционното предложение няма да доведе до замърсяване и дискомфорта на околната среда. Възможно е да предизвика натоварване и известен дискомфорт на околната среда, свързано с шумово натоварване на площадката по време на работата на машините за добив. То ще бъде минимално, локализирано само в рамките на ограничен район - работната площадка и няма да предизвика трайно въздействие върху населението на с. Розово, растителния и животинския свят. За реализацията на ИП са предвидени за използване съществуващите пътища за достъп до имота.

- Съгласно становище на РЗИ гр. Стара Загора с изх. № ВП-ЗК -246/03.04.2018 г. при реализацията на инвестиционното предложение не се очаква риск за човешкото здраве. ИП не попада в санитарно-охранителни зони за питейни, минерални и други водоизточници.

II. Местоположение на инвестиционното предложение: съществуващо и одобрено земеползване, относителното изобилие, достъпност, качеството и възстановителна способност на природните богатства; абсорбиционен капацитет на природната среда; крайбрежни зони и морска околна среда; планински и горски райони; защитени със закон територии; засегнати елементи от Националната екологична мрежа; територии, свързани с инвестиционното предложение, в които нормите за качество на околната среда са нарушени или се смята, че съществува такава вероятност; гъстонаселени райони; ландшафт и обекти с историческа, културна или археологическа стойност; територии и/или зони и обекти със специфичен санитарен статут или подлежащи на здравна защита:


Разглежданите наносни отложения са от км 57+457 до км 58+546, землището на с. Розово, общ. Казанлък в коритото на р. Тунджа. Ще се изземват наносни отложения по участъци, съответно:

Участък – N1 6553,12 м³ с от т. Т1 до т. Н43 с дължина 375,25 м;

Участък – N2 20266,23 м³ с от т. Н43 до т. Н78 с дължина 361,07 м;

Участък – N3 21005,86 м³ с от т. Н78 до т. Н147 с дължина 353,20 м.

- Временното депониране на иззетите наносни отложения ще е на площадка собственост на „Калмар” ЕООД в имот № 000256 землището на с. Розово, общ. Казанлък. Необходимата площ е 3 дка, като площта на целия имот е достатъчна – 23,175дка. На обекта не се придвижва изпълнение на строително-монтажни работи и инсталации. Почистването на натрупаните наносни отложения ще се извършва само в речното корито, без да се засягат



гр. Стара Загора 6000, ул. Стара планина №2,
тел: (042) 692 200, факс: (042) 602 447,
www.stz.riew.gov.bg, mail: office@stz.riew.gov.bg



бреговете на реката и други терени извън нея. Предвидената дейност не предполага негативно въздействие върху качеството и регенеративните способности на природните ресурси в района.

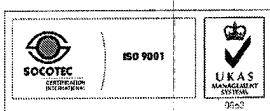
- Съгласно представената от възложителя информация за преценяване необходимостта от извършване на ОВОС, участъкът за почистване попада в границите на защитена зона „Река Тунджа-1” с код BG0000192 за опазване на местообитанията. Инвестиционното предложение е с цел почистване коритото на р. Тунджа от наносни отложения, дървесна и храстова растителност в участък от км 57+457 до км 58+546, землището на с. Розово, общ. Казанлък. Почистването на натрупаните наносни отложения, храстова и дървесна растителност ще се извършва само в речното корито, без да се засягат бреговете на реката и други терени извън нея. Не се предвижда промяна на съществуващата пътна инфраструктура. Ще се използват съществуващите полски пътища, включително и републиканската пътна мрежа. Не се предвиждат запечатки на полските пътища. Инвестиционното предложение не генерира отпадъци или емисии, които при експлоатацията могат да увредят съседни местообитания или популации на защитени видове. Според извършената оценка за съвместимост реализацията на инвестиционното предложение няма да окаже отрицателно въздействие върху предмета и целите на защита в защитената зона, която цели дългосрочно опазване на биологичното разнообразие. Това води до извода, че екосистемите в естествената околна среда на защитените със закон територии и местообитания, планинските и гористите местности, районите в които нормите за качеството на околната среда са нарушени, силно урбанизираните територии, защитените територии на единични и групови паметници на културата, определени по реда на Закона за паметниците на културата и музеите, териториите и/или зоните и обектите със специфичен санитарен статут или подлежащи на здравна защита няма да бъдат засегнати и екосистемата ще асимилира реализираното инвестиционно предложение.

III. Тип и характеристика на потенциалното въздействие върху околната среда: степен и пространствен обхват на въздействието, естество на въздействието, трансграничен характер на въздействието, интензивност и комплексност на въздействието същност, големина, вероятност за въздействие, очаквано настъпване, продължителност, честота и обратимост на въздействието; комбиниране с въздействията на други съществуващи и/или одобрени инвестиционни предложения; възможност за ефективно намаляване на въздействията:

Инвестиционното предложение за почистване коритото на река Тунджа от наносни отложения, дървесна и храстова растителност в участък от км 57+457 до км 58+546, землището на с. Розово, общ. Казанлък, спрямо разгледаните по-горе характеристики, няма да доведе до емитиране на вредни вещества в атмосферния въздух, поради липса на дейност свързана с отделяне на емисии; няма да наруши съществуващото земеползване, тъй като не се променя начина на трайно ползване на площта; дейността не е свързана с отделяне на отпадъчни води; няма да доведе до отрицателни въздействия върху почвата и земните недра; разгледаната дейност не генерира отпадъци. Въз основа на изложеното следва, че ИП е с локален обхват, в границите на посочената площ и същото не се очаква да окаже отрицателно въздействие върху хората и тяхното здраве.

Тъй като ИП се намира далече от границите на страната и не е свързано с вредни въздействия, е изключена възможността, дейността да предизвика трансгранични въздействия.

Потенциалните въздействия, при реализация на инвестиционното предложение, могат да бъдат охарактеризирани като:



гр. Стара Загора 6000, ул. Стара планина №2,
тел: (042) 692 200, факс: (042) 602 447,
www.stz.riew.gov.bg, mail: office@stz.riew.gov.bg



- преки върху участъкът предвидена за дейността;
- временни и краткотрайни, по време на почистването на реката;
- реализацията на инвестиционното предложение не предполага трансгранично въздействие, тъй като площадката е много отдалечена от границата на Република България.
- Въздействието ще бъде дълготрайно, тъй като ландшафта се променя трайно и въздействието от естетическа гледна точка е субективно.

IV. Обществен интерес към предложението за строителство, дейности или технологии:

Съгласно изискванията на чл. 6, ал. 9 от Наредбата за ОВОС, възложителят е предоставил информацията за преценяване необходимостта от извършване на ОВОС на община Казанлък и кметството на с. Розово за достъп до информацията и за изразяване на становища от заинтересованите лица. След изтичане на 14 дневния срок за обществен достъп до информацията по Приложение 2 от Наредбата по ОВОС не са постъпили становища от физически или юридически лица.

V. При спазване на следните условия:

1. Да не се допускат сечи на естествена крайбрежна растителност, само при доказване необходимост за осигуряване проводимостта на реката.
2. Да не се допускат сечи на здрава естествена растителност по бреговете на река Тунджа;
3. Да не се допускат нови изменения на физичните характеристики на водното тяло и нови негативни промени в хидроморфологичния режим на реката.
4. Да не се допуска замърсяване на повърхностните и подземни води от дейностите по реализиране на инвестиционното предложение.

На основание чл. 93, ал. 8 от Закона за опазване на околната среда решението губи правно действие, ако в срок 5 години от датата на издаването му не е започнало осъществяването на инвестиционното предложение.

Настоящото решение не отменя задълженията на възложителя по Закона за опазване на околната среда и други специални закони и подзаконовни нормативни актове и не може да служи като основание за отпадане на отговорността съгласно действащата нормативна уредба.

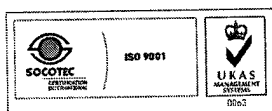
При промяна на инвестиционното предложение, на възложителя или на някои от обстоятелствата, при които е било издадено настоящето решение, възложителят/новият възложител трябва да уведоми РИОСВ, гр. Стара Загора, до 14 дни от настъпването им.

Решението може да бъде обжалвано по реда на Административно – процесуалния кодекс пред Министъра на околната среда и водите или пред Административен съд - Стара Загора в четиринадесет дневен срок от предоставянето му.

Д-Р ПЕТЯ ПАПАЗОВА

Директор на РИОСВ – Стара Загора

Дата:.....23.05.....2018 г.



гр. Стара Загора 6000, ул. Стара Панагюрица №2
 тел: (042) 692 200, факс: (042) 692 892
 www.stz.riew.gov.bg, mail: office@stz.riew.gov.bg



