



РЕПУБЛИКА БЪЛГАРИЯ

Министерство на околната среда и водите

Регионална инспекция по околната среда и водите-Стара Загора

РЕШЕНИЕ № СЗ – 84 – ПР/2018

за преценяване на необходимостта от извършване на оценка на въздействието върху околната среда

На основание чл. 81, ал. 1, т. 2 и чл. 93, ал. 1, т. 1, ал. 3 и ал. 5 от Закона за опазване на околната среда, чл. 7, ал. 1 и чл. 8, ал. 1 от Наредбата за условията и реда за извършване на оценка на въздействието върху околната среда (Наредбата за ОВОС) чл. 31 ал. 4 и ал. 6 от Закона за биологичното разнообразие (ЗБР), чл. 2 ал. 1, т. 1, чл. 4, чл. 40 ал. 3 и ал. 4 от Наредбата за условията и реда за извършване на оценка на съвместимостта на планове, програми, проекти и инвестиционни предложения с предмета и целите на опазване на защитените зони (Наредбата за ОС) и представената писмена документация от възложителя по Приложение № 2 към чл. 6 от Наредбата за ОВОС, по чл. 10, ал. 1 и 2 от Наредбата за ОС и представено становище от Регионална здравна инспекция гр. Стара Загора.

РЕШИХ

да не се извършва оценка на въздействието върху околната среда и оценка на съвместимост с предмета и целите на опазване в защитените зони за

инвестиционно предложение „Изграждане на капкова система за напояване и подпорна конструкция на съществуващ лозов масив с обща площ 363,043 дка в масиви с № № 097, 098, 099, 100, 104, 105, 106, 107 и 108 в землището на с. Съединение, общ. Братя Даскалови и изграждане на капкова система за напояване, подпорна конструкция и засаждане на трайни култури - лозов масив с обща площ 120,530 дка в масиви с № № 084 и 092 землището на с. Съединение, общ. Братя Даскалови, което **няма вероятност** да окаже значително отрицателно въздействие върху природни местообитания, популации и местообитания на видове, предмет на опазване в защитени зони.

с възложител ЗП Галина

Пейчева-Митева, с. Момино село, община Раковски,

Кратко описание на инвестиционното предложение:

Инвестиционното предложение предвижда изграждане на капкова система за напояване и подпорна конструкция на съществуващ лозов масив с обща площ 363,043 дка в масиви с № № 097, 098, 099, 100, 104, 105, 106, 107 и 108 в землището на с. Съединение, общ. Братя Даскалови и изграждане на капкова система за напояване, подпорна конструкция и засаждане на трайни култури - лозов масив с обща площ 120,530 дка в масиви с № № 084 и 092 землището на с. Съединение, общ. Братя Даскалови. Напояваната площ ще е 483,580 дка. Водоизточника за напояване е съществуващ водоем в близост до напояващата площ, язовир с площ 81,637 дка в землището на с. Съединение, общ. Братя Даскалови, собственост на „Сдружение за напояване Съединение” представлявано от Председателя на Управителния съвет Галина Пейчева-Митева и има сключен Договор за водоползване от 01.02.2016 г. и анекс към предварителен договор за водоползване от 08.05.2018г. - безсрочен. Възложителят на инвестиционното намерение има сключени договори за аренда, наем и по ЗСПЗЗ чл.37в. за напояваните земи.

Тръбопровод ще довежда водата в долният югоизточен ъгъл на площта. Тръбопровода ще осигурява необходимия дебит и работен напор за нормална работа на системата за капково напояване, той ще е от PVC тръби и ще бъдат подземни, разположен в собствени имоти. Диаметъра на водопровода е от Ф90мм с налягане 6 атм. Трасетата на главните тръбопроводи са проектирани перпендикулярно на главния стопански път по посока изток-запад. Разпределителните тръбопроводи са предвидени да се изградят от полиетиленови тръби с диаметър Ф63мм за налягане 6 атм. Главните и разпределителни тръбопроводи ще доведат и разпределят водата от съществуващ главен команден възел, състоящ се от пречистващи филтри.

Поливането ще се извършва през месеците юни, юли и август. За нуждите на проекта е избран метод за поливане чрез капково напояване, който се характеризира с подаване на необходимите количества вода за дълъг период от време и на чести интервали, под ниско налягане и директно в коренообитаемият слой на растенията. За напояване е избран твърд капков маркуч Blue Neptune PC, подходящ за напояване на посевете при различни топографски условия, при променливо водно налягане и при инсталации изискващи дълго странично разположение на поливните крила.

Ще се използва съществуващата пътна инфраструктура. По време на изграждането на напоителната система ще се извършват земни работи – изкопи и обратни насипи на дълбочина от 1,0м до 1,2м и ширина от 0,8м.


Инвестиционното предложение предвижда изграждане на капкова система за напояване и подпорна конструкция на съществуващ лозов масив с обща площ 363,043 дка в масиви с № № 097, 098, 099, 100, 104, 105, 106, 107 и 108 в землището на с. Съединение, общ. Братя Даскалови и изграждане на капкова система за напояване, подпорна конструкция и засаждане на трайни култури - лозов масив с обща площ 120,530 дка в масиви с №№ 084 и 092 землището на с. Съединение, общ. Братя Даскалови. Предвидената дейност попада в Приложение № 2, т. 1 – Селско, горско и водно стопанство, буква „в” – мелиоративни дейности в селското стопанство, включително напояване и пресушаване на земи, за която, на основание чл. 93, ал. 1, т. 1 от ЗООС, следва да бъде извършена преценка на необходимостта от извършване на ОВОС.

Инвестиционното предложение не засяга защитени територии по смисъла на Закона за защитените територии, както и защитени зони по смисъла за Закона за биологичното разнообразие. Най - близко разположената защитена зона е „Река Омуровска” с код ВГ 0000443, предназначена за опазване на местообитанията. ИП подлежи на оценка за съвместимостта му с предмета и целите на опазване на най – близко разположените защитени зони по реда на чл. 31, ал. 4 във връзка с ал. 1 от ЗБР и чл. 2, ал. 1, т. 1 от Наредбата за оценка на съвместимостта.

След преглед на представената информация и на основание чл. 40, ал. 3 от Наредбата за ОС, въз основа на критериите по чл. 16 от нея, е извършена преценка за вероятната степен на отрицателно въздействие, според която инвестиционното предложение **няма вероятност** да окаже значително отрицателно въздействие върху природни местообитания, популации и местообитания на видове, предмет на опазване в защитени зони.

МОТИВИ:


- I. Характеристики на инвестиционното предложение: размер, засегнатата площ, параметри, мащабност, обем, взаимовръзка и кумулиране с други съществуващи и/или одобрени инвестиционни предложения; ползване на природни ресурси, земните недра, почвите, водите и биологичното разнообразие; генериране на**



отпадъци, замърсяване и вредно въздействие; риск от големи аварии и/или бедствия; рискове за човешкото здраве:

- Според представената информация за преценяване необходимостта от извършване на ОВОС, в която подробно е описана характеристиката на предлаганата дейност, инвестиционното предложение предвижда изграждане на капкова система за напояване и подпорна конструкция на съществуващ лозов масив с обща площ 363,043 дка в масиви с № № 097, 098, 099,100,104,105,106,107 и 108 в землището на с. Съединение, общ. Братя Даскалови и изграждане на капкова система за напояване, подпорна конструкция и засаждане на трайни култури - лозов масив с обща площ 120,530 дка в масиви с №№ 084 и 092 землището на с. Съединение, общ. Братя Даскалов.Общата напоявана площ ще е около 483,580 декара.
- Спецификата на инвестиционното предложение не е свързана с необходимостта от други дейности, извън територията на обекта като добив на баластра, добив на енергия, жилищно строителство, самостоятелно третиране на отпадъчни води и т.н. Водата ще се доставя посредством помпена станция от съществуващ водоем, съгласно договор и ще се използва единствено за напояване на насажденията. В тази връзка е направен извод, че обема и мащабността на инвестиционното предложение са малки и реализацията му ще окаже незначително въздействие върху околната среда.
- Разглежданата площадка за реализация на инвестиционното предложение няма връзка с други съществуващи и одобрени с устройствен или друг план дейности. В РИОСВ Стара Загора не са постъпвали инвестиционни предложения за разглеждания район. Всичко това изключва възможността от увеличаване на въздействието на инвестиционното предложение върху околната среда или т.нар. кумулиране с други предложения. Въз основа на информацията по Приложение № 2 към чл. 6 от Наредбата за условията и реда за извършване на оценка на въздействието върху околната среда, изграждането на напоителната система, подпорни конструкции и създаване на лозови насаждения няма да доведе до генериране на отпадъци, поради което и не се предвиждат начини за тяхното третиране.
- Инвестиционното предложение предвижда изграждане на капкова система за напояване и подпорна конструкция на съществуващ лозов масив с обща площ 363,043 дка в масиви с № № 097, 098, 099,100,104,105,106,107 и 108 в землището на с. Съединение, общ. Братя Даскалови и изграждане на капкова система за напояване, подпорна конструкция и засаждане на трайни култури - лозов масив с обща площ 120,530 дка в масиви с №№ 084 и 092 землището на с. Съединение, общ. Братя Даскалови. Тя ще се състои от главни и разпределителни тръбопроводи, които ще са от PVC тръби и ще бъдат подземни . При така описаната дейност, не се очаква замърсяване и дискомфорт на околната среда.
- За реализацията на инвестиционното предложение са предвидени за използване съществуващите полски пътища за достъп до селскостопанските земи в района.
- Съгласно становище на РЗИ гр. Стара Загора с изх. № ВП-ЗК- 890/23.10.2018 г. при реализацията на инвестиционното предложение не се очаква риск за човешкото здраве.

II. Местоположение на инвестиционното предложение: съществуващо и одобрено земеползване, относителното изобилие, достъпност, качеството и възстановителна способност на природните богатства; абсорбиционен капацитет на природната среда; крайбрежни зони и морска околна среда; планински и горски райони; защитени




със закон територии; засегнати елементи от Националната екологична мрежа; територии, свързани с инвестиционното предложение, в които нормите за качество на околната среда са нарушени или се смята, че съществува такава вероятност; гъстонаселени райони; ландшафт и обекти с историческа, културна или археологическа стойност; територии и/или зони и обекти със специфичен санитарен статут или подлежащи на здравна защита:

- Според представената информация инвестиционното предложение се предвижда да бъде реализирано в землището на с. Съединение с ЕКАТТЕ 70531 в община Братя Даскалови, Област Стара Загора с обща площ 483,580 дка. Имотите в които ще се реализира инвестиционното предложение са:


1. Изграждане на капкова система за напояване и подпорна конструкция, на съществуващо лозе:

№ по ред	ЕКАТТЕ	№ масив	№ имот	Площ на имота (ха)
1	70531	097	001	0,5030
2	70531	097	002	0,1933
3	70531	097	003	0,2037
4	70531	097	004	1,0020
5	70531	097	005	0,6695
6	70531	097	006	0,4106
7	70531	097	007	0,1995
8	70531	097	008	0,2025
9	70531	098	001	0,3002
10	70531	098	002	0,3000
11	70531	098	003	0,2997
12	70531	098	004	0,7792
13	70531	098	006	0,1502
14	70531	098	007	0,1510
15	70531	098	008	0,1508
16	70531	098	009	0,3000
17	70531	098	010	0,2902
18	70531	098	011	0,4294
19	70531	098	012	0,4300
20	70531	098	013	0,3009
21	70531	098	014	0,4002
22	70531	098	015	0,8901
23	70531	098	016	0,8772
24	70531	098	017	0,6170
25	70531	098	018	0,2701
26	70531	098	019	0,5005
27	70531	098	020	0,3999
28	70531	098	021	0,2003
29	70531	098	023	0,1694
30	70531	098	024	0,1209
31	70531	098	025	0,0838
32	70531	098	026	0,0975
33	70531	099	001	0,6451
34	70531	099	002	0,3286
35	70531	099	003	0,2001
36	70531	099	004	0,6696
37	70531	099	005	0,3243



38	70531	099	006	0,9406
39	70531	099	007	0,0999
40	70531	099	008	0,1012
41	70531	099	009	0,2687
42	70531	099	010	0,5061
43	70531	099	011	0,1510
44	70531	099	012	0,1998
45	70531	099	013	0,3799
46	70531	099	014	0,6990
47	70531	099	015	0,2992
48	70531	099	017	0,1189
49	70531	099	018	0,1203
50	70531	099	019	0,1196
51	70531	099	020	0,1203
52	70531	099	021	0,2270
53	70531	099	024	0,1102
54	70531	099	025	0,1101
55	70531	099	026	0,2201
56	70531	100	001	0,6710
57	70531	100	002	0,6954
58	70531	100	003	0,6138
59	70531	100	003	0,1834
60	70531	100	005	0,0924
61	70531	100	005	0,0276
62	70531	100	006	0,1940
63	70531	100	006	0,0566
64	70531	100	008	0,1533
65	70531	100	009	0,1532
66	70531	104	001	0,1210
67	70531	104	002	0,1095
68	70531	104	003	0,1235
69	70531	104	005	0,0354
70	70531	104	005	0,2643
71	70531	104	006	0,0355
72	70531	104	006	0,2649
73	70531	104	007	0,0354
74	70531	104	007	0,2638
75	70531	104	008	0,0353
76	70531	104	008	0,2636
77	70531	104	009	0,0521
78	70531	104	009	0,3889
79	70531	104	011	0,1153
80	70531	104	011	0,8600
81	70531	105	003	0,5675
82	70531	105	004	0,5610
83	70531	105	006	0,2994
84	70531	105	007	0,5005
85	70531	105	008	0,2794
86	70531	105	010	0,4199
87	70531	105	011	0,4310
88	70531	105	012	0,6407
89	70531	105	015	0,3586
90	70531	105	016	0,3001
91	70531	105	017	0,2999


гр. Стара Загора 6000, ул. Стара планина №2,
 тел: (042) 692 200, факс: (042) 602 447,
www.stz.riew.gov.bg, mail: office@stz.riew.gov.bg



92	70531	106	001	0,0462
97	70531	106	004	0,0407
98	70531	106	005	0,0555
111	70531	106	017	0,1477
123	70531	107	009	0,0086
125	70531	107	010	0,0077
127	70531	107	011	0,0118
129	70531	107	012	0,0569
132	70531	107	014	0,0349
133	70531	107	014	0,0186
135	70531	107	015	0,1181
137	70531	107	016	0,0697
139	70531	107	017	0,3405
140	70531	107	018	0,2361
141	70531	107	018	0,1038
142	70531	107	019	0,6931
144	70531	107	020	0,8269
146	70531	107	021	0,1735
147	70531	107	021	0,0763
148	70531	107	022	0,1736
149	70531	107	022	0,0764
150	70531	107	023	0,0090
152	70531	107	024	0,1522
154	70531	107	025	0,2076
155	70531	107	025	0,0889
157	70531	107	026	0,1736
159	70531	107	027	0,1542
161	70531	107	028	0,1113
163	70531	107	029	0,0617
165	70531	108	001	0,5670
166	70531	108	002	0,4832
167	70531	108	004	0,5480
168	70531	108	005	0,3112
169	70531	108	006	0,2998
170	70531	108	007	0,5006
Обща площ:			36,3043	
С начин на трайно ползване - лозе				

2. Изграждане на капкова система за напояване, и създаване на нов лозов масив.

№	ЕКАТТЕ	№ на масив	№ на имот	Площ ха
1	70531	084	001	0,2222
2	70531	084	002	0,5803
3	70531	084	003	0,4598
4	70531	084	004	1,0473
5	70531	084	005	0,5272
6	70531	084	006	0,3499
7	70531	084	007	0,5498
8	70531	084	008	0,5430
9	70531	092	001	0,4128

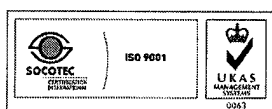


10	70531	092	002	0,3000
11	70531	092	003	0,9041
12	70531	092	004	0,3199
13	70531	092	005	0,3196
14	70531	092	006	0,3579
15	70531	092	007	0,3675
16	70531	092	009	0,4406
17	70531	092	010	0,4418
18	70531	092	011	0,3692
19	70531	092	012	0,6507
20	70531	092	013	0,5989
21	70531	092	014	0,3004
22	70531	092	015	0,7522
23	70531	092	016	0,5793
24	70531	092	017	0,3486
25	70531	092	018	0,3093
			Общо:	12,0523
С начин на трайно ползване - ниви				

Предвидената дейност на предполага негативно въздействие върху качеството и регенеративните способности на природните ресурси в района.

- Въз основа на постъпила в РИОСВ Стара Загора информация за преценяване необходимостта от извършване на ОВОС за създаването на поливна система е установено, че площадките предвидени за реализация на инвестиционното предложение са разположени извън защитени зони по Натура 2000. Най – близко разположената защитена зона е „Река Омуровска” с код BG 0000443, предназначена за опазване на местообитанията. Не се предвижда масово строителство на къщи и други обслужващи постройки. Инвестиционното предложение няма връзка с други такива и не води до значителни кумулативни въздействия. С реализирането на инвестиционното предложение, не се очакват значителни отрицателни въздействия върху екологичната мрежа, която цели дългосрочно опазване на биологичното разнообразие. Няма да се засегнат ключови елементи предмет на опазване в защитената зона. Предвид характера, местоположението и начина на реализиране на ИП не би попречило или увредило по никакъв начин приоритетни местообитания и видове предмет на опазване в защитените зони от мрежата Натура 2000 До площадката на обекта има съществуващи пътища и не е необходима тяхната промяна или изграждане на нови пътища.
- Всичко това води до извода, че екосистемите в естествената околна среда на защитените със закон територии и местообитания, планинските и гористите местности, районите в които нормите за качеството на околната среда са нарушени, силно урбанизираните територии, защитените територии на единични и групови паметници на културата, определени по реда на Закона за паметниците на културата и музеите, териториите и/или зоните и обектите със специфичен санитарен статут или подлежащи на здравна защита няма да бъдат засегнати и екосистемата ще асимилира реализираното инвестиционно предложение.

III. Тип и характеристика на потенциалното въздействие върху околната среда: степен и пространствен обхват на въздействието, естество на въздействието, трансграничен характер на въздействието, интензивност и комплексност на въздействието същност, големина, вероятност за въздействие, очаквано настъпване, продължителност, честота и обратимост на въздействието; комбиниране с въздействията на други съществуващи и/или



одобри инвестиционни предложения; възможност за ефективно намаляване на въздействията:

- Инвестиционното предложение за създаването на напоителна система, подпорни конструкции и лозови масиви спрямо разгледаните по-горе характеристики, няма да доведе до емитиране на вредни вещества в атмосферния въздух, поради липса на дейност свързана с отделяне на емисии; няма да се наруши съществуващото земеползване, дейността не е свързана с отделяне на отпадъчни води; няма да доведе до отрицателни въздействия върху почвата и земните недра; разгледаната дейност не генерира отпадъци. Въз основа на изложеното следва, че ИП е с локален обхват, в границите на посочените имоти и същото не може да окаже отрицателно въздействие върху хората и тяхното здраве, още повече, че имотите предвидени за дейността са разположени извън регулационните граници на с. Съединение.

Тъй като ИП се намира далече от границите на страната и не е свързано с вредни въздействия, е изключена възможността, дейността да предизвика трансгранични въздействия.

Потенциалните въздействия, при реализация на инвестиционното предложение, могат да бъдат охарактеризирани като:

- преки върху имотите предвидени за дейността;
- временни и краткотрайни, по време на изграждането на системата за капково напояване и подпорните конструкции;
- реализацията на инвестиционното предложение не създава условия за промяна в количествения и качествения състав на водите в района, тъй като предлаганото напояване предполага най-икономичното ползване на водите;
- използването на добри селскостопански практики ще окаже незначително въздействие върху земеделските земи.

IV. Обществен интерес към предложението за строителство, дейности или технологии:

- Съгласно изискванията на чл. 6, ал. 9 от Наредбата за ОВОС, възложителят е предоставил информацията за преценяване необходимостта от извършване на ОВОС на РИОСВ Стара Загора за достъп до информацията и за изразяване на становища от заинтересованите лица. След изтичане на 14 дневния срок за обществен достъп до информацията по Приложение 2 от Наредбата по ОВОС не са постъпили становища от физически или юридически лица.

На основание чл. 93, ал. 8 от Закона за опазване на околната среда решението губи правно действие, ако в срок 5 години от датата на издаването му не е започнало осъществяването на инвестиционното предложение.

Настоящото решение не отменя задълженията на възложителя по Закона за опазване на околната среда и други специални закони и подзаконовни нормативни актове и не може да служи като основание за отпадане на отговорността съгласно действащата нормативна уредба.

При промяна на инвестиционното предложение, на възложителя или на някои от обстоятелствата, при които е било издадено настоящето решение, възложителят/новият възложител трябва да уведоми РИОСВ, гр. Стара Загора, до 14 дни от настъпването им.

Решението може да бъде обжалвано по реда на Административно – процесуалния кодекс пред Министъра на околната среда и водите или пред Административен съд - Стара Загора в четиринадесет дневен срок от предоставянето му.

Д-Р ПЕТЯ ПАПАЗОВА

Директор на РИОСВ - Стара Загора

Дата..... 08.112018 г. ↙

