



РЕПУБЛИКА БЪЛГАРИЯ

Министерство на околната среда и водите

Регионална инспекция по околната среда и водите-Стара Загора

РЕШЕНИЕ № СЗ-19-ОС/2021 г.

за преценяване вероятната степен на отрицателно въздействие

На основание чл. 31, ал. 7 от Закона за биологичното разнообразие, чл. 18, ал. 1 от Наредбата за условията и реда за извършване на оценка за съвместимостта на планове, програми, проекти и инвестиционни предложения с предмета и целите на опазване на защитените зони (Наредбата, изм. и доп., ДВ, бр.3/20018 г.), във връзка с чл. 6а, т. 2 от същата, и представена писмена документация от възложителя с вх.№ КОС-01-3877/20.07.2021 г.

РЕШИХ

Съгласувам: инвестиционно предложение (ИП) „Промяна на предназначение на общински земеделски територии с характеристики на гора, с цел устройването им като горски територии”, засягащо защитени зони BG0000628 „Чирпански възвишения” и BG0000442 „Река Мартинка” по чл.6, ал.1 от Закона за биологичното разнообразие (ЗБР), за което прецених, че няма вероятност да окаже значително отрицателно въздействие върху защитените зони.

Възложител: Ивайло Крачолов – кмет на Община Чирпан, гр. Чирпан, пл. „Съединение” № 1.

Характеристика на инвестиционното предложение: Инвестиционното предложение предвижда промяна на предназначение на общински земеделски територии с характеристики на гора, с цел устройването им като горски територии”. Община Чирпан ще предприеме действия, съгласно разпоредбите на чл.81 от Закона за горите, чрез РДГ–Стара Загора и ИАГ–София до Министъра на МЗХГ за издаване на Заповед за промяна на предназначението на имотите – земеделски територии, притежаващи характеристиката на гора по чл.2, ал.1, т.1 от Закона за горите в „горски територии”.

С вх.№ КОС-01-3877/20.07.2021 г. в РИОСВ-Стара Загора е постъпило уведомление за ИП по чл. 10, ал. 1 с приложени изискуемите по чл. 10, ал. 2 - информация и документ за платена такса съгласно Наредба за условията и реда за извършване на оценка за съвместимостта на планове, програми, проекти и инвестиционни предложения с предмета и целите на опазване на защитените зони (Наредбата).

Инвестиционното предложение ще се реализира **извън** границите на защитени територии по смисъла на Закона за защитените територии, но **засяга** в границите на защитени зони по смисъла на Закона за биологичното разнообразие :

- **BG0000442 „Река Мартинка”**, приета с Решение на Министерски съвет Решение №122/02.03.2007 г., която към момента няма заповед за обявяване и за нея не са въведени конкретни забрани и режими) за опазване на природните местообитания, посочени в приложение №1 от Закона за биологичното разнообразие (ЗБР) и опазване на местообитания на видовете растения и животни (без птици), посочени в приложение №2 от ЗБР .
- **BG0000628 „Чирпански възвишения”**, обявена със Заповед № РД-279/31.03.2021 г. на министъра на околната среда и водите (ДВ, бр.45/2021 г.) за опазване на природните местообитания, посочени в приложение №1 от Закона за биологичното разнообразие (ЗБР) и опазване на местообитания на видовете растения и животни (без птици), посочени в приложение №2 от ЗБР .

Извършената проверка по смисъла на чл.12, ал.2 от *Наредбата* установи, че инвестиционното предложение е допустимо спрямо режимите на защитена зона BG0000628 „Чирпански възвишения”, обявена със Заповед № РД-279/31.03.2021 г. на министъра на околната среда и водите (ДВ, бр.45/2021 г.) за опазване на природните местообитания.

Така представеното инвестиционно предложение и предвидените в него дейности не могат да бъдат отнесени към някоя от позициите на Приложения № 1 и № 2 на Закона за опазване на околната среда (ЗООС) и не подлежат на регламентирани по реда на глава шеста от него процедури по оценка на въздействието върху околната среда (ОВОС) или екологична оценка (ЕО).

С оглед гореописаните обстоятелства, предложението попада в обхвата на чл. 31, ал. 1 от Закона за биологичното разнообразие и съгласно чл. 2, ал. 1, т. 2 от *Наредбата*, подлежи на процедурата по оценка за съвместимостта му с предмета и целите на опазване на защитени зони BG0000442 „Река Мартинка” и BG0000628 „Чирпански възвишения”.

Извършената по критериите на чл. 16 от *Наредбата* преценка за вероятната степен на отрицателно въздействие установи, че реализацията на ИП няма вероятност да окаже значително отрицателно въздействие върху местообитания и/или видове, предмет на опазване в защитени зони BG0000442 „Река Мартинка” и BG0000628 „Чирпански възвишения”, поради следните

МОТИВИ:

1. Предвид характера на засегнатата територия, имоти с идентификатори:

Землище с. Могилово -	ПИ 48831.6.142 – 12997	ПИ 48831.6.1083 – 3423
общински имоти с	кв.м.	кв.м.
идентификатори и	ПИ 48831.79.371 – 9903	ПИ 48831.169.825 –
площи:	кв.м.	9827 кв.м.
ПИ 48831.57.998 –	ПИ 48831.46.183 –	ПИ 48831.169.424 –
14526 кв.м.	22269 кв.м.	37406 кв.м.
ПИ 48831.6.761 – 8603	ПИ 48831.172.39 –	ПИ 48831.167.419 –
кв.м.	10695 кв.м.	3061 кв.м.
ПИ 48831.166.337 –	ПИ 48831.6.1020 – 651	ПИ 48831.6.1386 –
7933 кв.м.	кв.м.	11856 кв.м.
ПИ 48831.6.1013 – 1852	ПИ 48831.6.1017 – 729	ПИ 48831.169.474 –
кв.м.	кв.м.	18485 кв.м.
ПИ 48831.6.1027 – 2828	ПИ 48831.6.1016 – 2675	ПИ 48831.163.87 – 2591
кв.м.	кв.м.	кв.м.
ПИ 48831.6.1026 – 3150	ПИ 48831.6.1715 – 3838	ПИ 48831.167.921 –
кв.м.	кв.м.	22697 кв.м.
ПИ 48831.21.326 – 6600	ПИ 48831.6.923 – 1213	ПИ 48831.170.867 –
кв.м.	кв.м.	190802 кв.м.
ПИ 48831.6.2327 – 4869	ПИ 48831.6.1038 – 7949	ПИ 48831.170.803 –
кв.м.	кв.м.	164967 кв.м.
ПИ 48831.21.327 – 2407	ПИ 48831.7.58 – 4587	ПИ 48831.115.785 –
кв.м.	кв.м.	12455 кв.м.
ПИ 48831.21.325 – 4249	ПИ 48831.7.34 – 60994	ПИ 48831.115.771 –
кв.м.	кв.м.	17884 кв.м.
ПИ 48831.166.418 –	ПИ 48831.7.2 – 462170	ПИ 48831.171.709 –
2615 кв.м.	кв.м.	2358 кв.м.
ПИ 48831.7.3 – 22907	ПИ 48831.47.169 – 3227	ПИ 48831.171.706 –
кв.м.	кв.м.	9180 кв.м.



ПИ 48831.169.475 –
 6501 кв.м.
 ПИ 48831.169.484 –
 60150 кв.м.
 ПИ 48831.169.455 –
 1478 кв.м.
 ПИ 48831.169.464 –
 5638 кв.м.
 ПИ 48831.168.507 –
 3103 кв.м.
 ПИ 48831.101.818 –
 4970 кв.м.
 ПИ 48831.69.339 – 1812
 кв.м.
 ПИ 48831.6.1047 – 1494
 кв.м.
 ПИ 48831.6.1330 – 2940
 кв.м.
 ПИ 48831.6.1329 –
 11020 кв.м.

**Землище с. Стоян
Заимово** - общински
имоти с
идентификатори и
площи:

ПИ 69496.2.1399 –
 39600 кв.м.
 ПИ 69496.2.1830 – 3000
 кв.м.
 ПИ 69496.2.1466 –
 20459 кв.м.
 ПИ 69496.11.84 – 33088
 кв.м.
 ПИ 69496.2.1085 – 8173
 кв.м.
 ПИ 69496.2.1669 –
 21378 кв.м.
 ПИ 69496.2.1399 –
 39600 кв.м.
 ПИ 69496.2.1159 – 3811
 кв.м.
 ПИ 69496.2.1622 – 1698
 кв.м.
 ПИ 69496.2.1593 – 721
 кв.м.
 ПИ 69496.2.1146 – 7190
 кв.м.
 ПИ 69496.3.1473 –
 88871 кв.м.
 ПИ 69496.3.1475 –
 16567 кв.м.

ПИ 69496.3.1398 –
 50682 кв.м.
 ПИ 69496.3.91 – 659739
 кв.м.
 ПИ 69496.3.1373 –
 16415 кв.м.
 ПИ 69496.3.1374 – 9215
 кв.м.
 ПИ 69496.2.1666 –
 15502 кв.м.
 ПИ 69496.2.1667 –
 30860 кв.м.
 ПИ 69496.2.1204 –
 12646 кв.м.
 ПИ 69496.2.1202 – 2903
 кв.м.
 ПИ 69496.2.1180 – 9020
 кв.м.
 ПИ 69496.2.1181 –
 26453 кв.м.

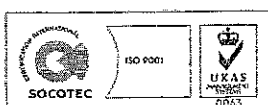
Землище с. Винарово -
общински имоти с
идентификатори и
площи:

ПИ 11082.69.171 – 1954
 кв.м.
 ПИ 11082.31.165 – 8705
 кв.м.
 ПИ 11082.144.152 –
 24070 кв.м.
 ПИ 11082.2.1061 – 355
 кв.м.
 ПИ 11082.2.1058 – 2140
 кв.м.
 ПИ 11082.2.1062 – 5390
 кв.м.
 ПИ 11082.2.1051 – 1894
 кв.м.
 ПИ 11082.2.1060 – 509
 кв.м.
 ПИ 11082.144.159 –
 2797 кв.м.
 ПИ 11082.144.160 –
 3096 кв.м.
 ПИ 11082.144.161 –
 22952 кв.м.
 ПИ 11082.145.27 – 965
 кв.м.
 ПИ 11082.66.668 –
 47802 кв.м.

ПИ 11082.157.9 – 1882
 кв.м.
 ПИ 11082.82.354 –
 14251 кв.м.
 ПИ 11082.81.363 – 7724
 кв.м.
 ПИ 11082.81.19 – 3179
 кв.м.
 ПИ 11082.2.1065 – 6077
 кв.м.
 ПИ 11082.2.618 – 3800
 кв.м.
 ПИ 11082.2.1071 – 509
 кв.м.
 ПИ 11082.36.215 –
 15341 кв.м.
 ПИ 11082.2.1085 – 802
 кв.м.

**Землище с. Средно
Градище** - общински

имоти с
идентификатори и
площи:
 ПИ 68463.1.396 – 2469
 кв.м.
 ПИ 68463.185.15 – 2367
 кв.м.
 ПИ 68463.1.669 – 8348
 кв.м.
 ПИ 68463.1.674 – 4531
 кв.м.
 ПИ 68463.1.445 – 949
 кв.м.
 ПИ 68463.1.668 – 6208
 кв.м.
 ПИ 68463.53.30 – 3779
 кв.м.
 ПИ 68463.1.833 – 5045
 кв.м.
 ПИ 68463.167.6 – 9325
 кв.м.
 ПИ 68463.167.7 – 4209
 кв.м.
 ПИ 68463.1.592 –
 100308 кв.м.
 ПИ 68463.1.479 – 23089
 кв.м.
 ПИ 68463.165.116 –
 12373 кв.м.
 ПИ 68463.164.91 –
 74393 кв.м.



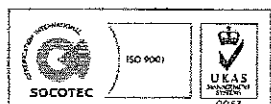
ПИ 68463.1.659 – 25998
КВ.М.
ПИ 68463.1.664 – 26515
КВ.М.
ПИ 68463.1.583 – 40650
КВ.М.
ПИ 68463.1.666 – 2647
КВ.М.
ПИ 68463.1.467 – 11408
КВ.М.
ПИ 68463.1.534 – 2366
КВ.М.
ПИ 68463.1.577 – 12006
КВ.М.
ПИ 68463.1.665 – 3058
КВ.М.
ПИ 68463.91.70 – 1172
КВ.М.
ПИ 68463.1.554 – 3770
КВ.М.
ПИ 68463.1.672 – 5517
КВ.М.
ПИ 68463.1.673 – 9597
КВ.М.
ПИ 68463.176.6 – 7265
КВ.М.
ПИ 68463.1.551 – 4594
КВ.М.
ПИ 68463.92.69 – 1386
КВ.М.
ПИ 68463.1.555 – 34550
КВ.М.
ПИ 68463.1.557 – 67244
КВ.М.
ПИ 68463.178.58 – 925
КВ.М.
ПИ 68463.1.567 – 2601
КВ.М.
ПИ 68463.1.560 – 2827
КВ.М.
ПИ 68463.1.561 – 11370
КВ.М.
ПИ 68463.1.566 – 3492
КВ.М.
ПИ 68463.1.676 – 35949
КВ.М.
ПИ 68463.1.565 – 35572
КВ.М.
ПИ 68463.10.123 – 4636
КВ.М.
ПИ 68463.10.44 – 669
КВ.М.

ПИ 68463.9.48 – 3812
КВ.М.
ПИ 68463.1.491 – 428
КВ.М.
ПИ 68463.1.459 – 2856
КВ.М.
ПИ 68463.1.464 – 5025
КВ.М.
ПИ 68463.1.492 – 1753
КВ.М.
ПИ 68463.1.544 – 390
КВ.М.
ПИ 68463.37.15 – 1683
КВ.М.
ПИ 68463.42.48 – 8309
КВ.М.
ПИ 68463.40.15 – 3895
КВ.М.
ПИ 68463.43.12 – 1957
КВ.М.
ПИ 68463.40.11 – 4969
КВ.М.
ПИ 68463.57.66 – 1892
КВ.М.
ПИ 68463.43.13 – 1996
КВ.М.
ПИ 68463.57.69 – 893
КВ.М.
ПИ 68463.1.889 – 1000
КВ.М.
ПИ 68463.1.837 – 4206
КВ.М.
ПИ 68463.1.840 – 12424
КВ.М.
ПИ 68463.1.452 – 2188
КВ.М.
ПИ 68463.1.865 – 7786
КВ.М.
ПИ 68463.1.866 – 8025
КВ.М.
ПИ 68463.1.867 – 5719
КВ.М.
ПИ 68463.1.874 – 1457
КВ.М.
ПИ 68463.1.863 – 6023
КВ.М.
ПИ 68463.1.879 – 2300
КВ.М.
ПИ 68463.1.860 – 7270
КВ.М.
ПИ 68463.1.862 – 1663
КВ.М.

ПИ 68463.1.859 – 3212
КВ.М.
ПИ 68463.1.855 – 7274
КВ.М.
ПИ 68463.1.856 – 1182
КВ.М.
ПИ 68463.1.857 – 2811
КВ.М.
ПИ 68463.1.679 – 6489
КВ.М.

**Землище с. Спасово -
общински имоти с
идентификатори и
площи:**

ПИ 68182.154.441 –
2886 кв.м.
ПИ 68182.154.440 –
7068 кв.м.
ПИ 68182.137.438 –
3366 кв.м.
ПИ 68182.154.405 –
26594 кв.м.
ПИ 68182.65.497 – 7740
кв.м.
ПИ 68182.104.486 –
47610 кв.м.
ПИ 68182.182.396 –
11343 кв.м.
ПИ 68182.106.482 –
3246 кв.м.
ПИ 68182.182.400 –
6948 кв.м.
ПИ 68182.106.481 –
3342 кв.м.
ПИ 68182.25.673 –
11443 кв.м.
ПИ 68182.25.674 –
17804 кв.м.
ПИ 68182.65.498 – 2788
кв.м.
ПИ 68182.5.622 – 565
кв.м.
ПИ 68182.68.6 – 3593
кв.м.
ПИ 68182.204.367 –
95843 кв.м.
ПИ 68182.207.346 –
5421 кв.м.
ПИ 68182.147.351 – 993
кв.м.



ПИ 68182.25.675 – 14803 кв.м.
 ПИ 68182.25.677 – 19766 кв.м.
 ПИ 68182.7.568 – 6729 кв.м.
 ПИ 68182.8.628 – 6307 кв.м.
 ПИ 68182.7.575 – 2485 кв.м.
 ПИ 68182.1.603 – 3010 кв.м.
 ПИ 68182.65.499 – 9441 кв.м.
 ПИ 68182.99.6 – 8361 кв.м.
 ПИ 68182.1.608 – 370 кв.м.
 ПИ 68182.207.345 – 19402 кв.м.
 ПИ 68182.207.347 – 608 кв.м.
 ПИ 68182.142.348 – 54515 кв.м.
 ПИ 68182.142.355 – 27309 кв.м.
 ПИ 68182.154.442 – 40259 кв.м.
 ПИ 68182.137.443 – 448 кв.м.
 ПИ 68182.137.459 – 15584 кв.м.
 ПИ 68182.204.372 – 20693 кв.м.
 ПИ 68182.204.371 – 23635 кв.м.
 ПИ 68182.204.366 – 1615 кв.м.
 ПИ 68182.204.365 – 2023 кв.м.
 ПИ 68182.205.364 – 834 кв.м.
 ПИ 68182.205.363 – 2820 кв.м.
 ПИ 68182.147.352 – 1231 кв.м.
 ПИ 68182.142.357 – 661 кв.м.
 ПИ 68182.184.390 – 3299 кв.м.
 ПИ 68182.185.391 – 7057 кв.м.

ПИ 68182.182.402 – 6345 кв.м.
 ПИ 68182.152.445 – 25342 кв.м.

Землище с. Рупките - общински имоти с идентификатори и площи:

ПИ 63344.204.316 – 9396 кв.м.
 ПИ 63344.7.323 – 78268 кв.м.
 ПИ 63344.7.330 – 32807 кв.м.
 ПИ 63344.8.347 – 7546 кв.м.
 ПИ 63344.8.349 – 21430 кв.м.
 ПИ 63344.14.386 – 4263 кв.м.
 ПИ 63344.29.361 – 1518 кв.м.
 ПИ 63344.29.362 – 5359 кв.м.
 ПИ 63344.24.365 – 7597 кв.м.

Землище с. Ценово - общински имоти с идентификатори и площи:

ПИ 78375.46.50 – 67838 кв.м.
 ПИ 78375.95.130 – 85901 кв.м.
 ПИ 78375.93.21 – 1333 кв.м.
 ПИ 78375.93.17 – 12679 кв.м.
 ПИ 78375.93.22 – 16136 кв.м.
 ПИ 78375.70.14 – 4906 кв.м.

Землище с. Златна ливада - общински имоти с идентификатори и площи:
 ПИ 31070.64.153 – 13193 кв.м.

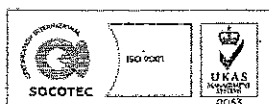
Землище с. Свобода - общински имоти с идентификатори и площи:

ПИ 65810.154.145 – 41242 кв.м.
 ПИ 65810.150.101 – 3963 кв.м.
 ПИ 65810.151.107 – 1318 кв.м.
 ПИ 65810.152.14 – 362 кв.м.
 ПИ 65810.154.22 – 1099 кв.м.
 ПИ 65810.154.519 – 60439 кв.м.
 ПИ 65810.154.81 – 516 кв.м.
 ПИ 65810.21.45 – 127069 кв.м.
 ПИ 65810.90.509 – 49996 кв.м.
 ПИ 65810.156.32 – 1400 кв.м.
 ПИ 65810.154.135 – 10215 кв.м.
 ПИ 65810.156.18 – 998 кв.м.
 ПИ 65810.156.46 – 453 кв.м.
 ПИ 65810.156.1 – 25368 кв.м.

Землище гр. Чирпан - общински имоти с идентификатори и площи:

ПИ 81414.170.371 – 6864 кв.м.
 ПИ 81414.24.48 – 7027 кв.м.
 ПИ 81414.24.165 – 2677 кв.м.

Землище с. Димитриево - общински имоти с идентификатори и площи:
 ПИ 21049.37.273 – 12327 кв.м.



ПИ 21049.36.275 – 15903 кв.м.
ПИ 21049.37.254 – 1172 кв.м.
ПИ 21049.37.257 – 1648 кв.м.
ПИ 21049.37.144 – 2050 кв.м.
ПИ 21049.37.92 – 21251 кв.м.

Землище с. Яздач - общински имоти с идентификатори и площи:
ПИ 87254.10.33 – 11523 кв.м.
ПИ 87254.10.44 – 1534 кв.м.
ПИ 87254.81.85 – 10840 кв.м.
ПИ 87254.100.3 – 35207 кв.м.

Землище с. Зетъво - общински имоти с идентификатори и площи:
ПИ 30819.95.30 – 500 кв.м.
ПИ 30819.97.29 – 3001 кв.м.

ПИ 30819.52.235 – 6093 кв.м.

Землище с. Малко Тръново - общински имоти с идентификатори и площи:
ПИ 46658.68.235 – 217988 кв.м.
ПИ 46658.128.46 – 124478 кв.м.


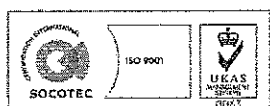
Землище с. Гита - общински имоти с идентификатори и площи:
ПИ 14920.14.55 – 13848 кв.м.
ПИ 14920.67.149 – 2082 кв.м.
ПИ 14920.18.214 – 28625 кв.м.
ПИ 14920.95.217 – 6743 кв.м.

Землище с. Целина - общински имоти с идентификатори и площи:
ПИ 78330.50.26 – 40812 кв.м.

Землище с. Изворово - общински имоти с идентификатори и площи:
ПИ 32456.5.311 – 3846 кв.м.
ПИ 32456.2.180 – 3138 кв.м.
ПИ 32456.1.398 – 8721 кв.м.
ПИ 32456.7.370 – 26754 кв.м.
ПИ 32456.7.340 – 528 кв.м.
ПИ 32456.5.286 – 1662 кв.м.
ПИ 32456.5.338 – 119455 кв.м.
ПИ 32456.118.296 – 3901 кв.м.
ПИ 32456.11.58 – 7184 кв.м.
ПИ 32456.2.174 – 2087 кв.м.
ПИ 32456.2.157 – 49442 кв.м.
ПИ 32456.2.147 – 47974 кв.м.

са придобили характеристиките на „гора“. Характера на предвидената в инвестиционното предложение дейност по формалната промяна на предназначението на имотите в горска територия, не предполага отрицателно въздействие върху предмета и целите на опазване на защитени зони BG0000442 „Река Мартинка“ и BG0000628 „Чирпански възвишения“, както и нарушаване благоприятния им природозащитен статус.

- Отчитайки, че поземлените имоти описани по-горе, предмет на инвестиционното предложение са със съществуваща горска растителност, представляващ гора по смисъла на чл. 2, ал. 1 от Закона за горите, както и необходимостта, същите да съответстват на фактическото и реалното си предназначение като горска територия, вкл. и бъдещото им стопанисване, съгласно Закона за горите, промяната на предназначението на тези имоти, не предполага промени в структурата, функциите, цялостта и природозащитните цели на защитените зони.
- Предвид това, че инвестиционното предложение не е свързано с извършване на строителство, изграждане на нова инфраструктура, използване на природни ресурси, както и генериране на шум, емисии и отпадъци, не се очаква поява на безпокойство на



видовете, вкл. птици, предмет на опазване в защитените зони, както и изменения в структурата и числеността на популациите им.

4. Промяната на предназначението на имотите, предмет на инвестиционното предложение, няма да доведе до кумулиране на въздействия върху защитени зони BG0000442 „Река Мартинка” и BG0000628 „Чирпански възвишения”.

При всички случаи на промяна в данните, посочени в уведомлението по чл. 10, ал. 1 от Наредбата за ОС, или на някои от обстоятелствата, при които е издадено решението, възложителят, съответно новият възложител, е длъжен да уведоми компетентния орган за промените в 14-дневен срок от настъпването им.

Настоящото решение не отменя задълженията за получаване на разрешенията, които се изискват по реда на други закони.

Съгласно чл. 31, ал. 24 от ЗБР, ако в продължение на 5 (пет) години от датата на издаване на решението, възложителят не започне действия по осъществяване на инвестиционното предложение, решението автоматично прекратява действието си.

Решението може да се обжалва чрез директора на РИОСВ пред министъра на околната среда и водите или пред съответния Административен съд, по реда на Административно-процесуалния кодекс в 14-дневен срок от неговото съобщение.

Дата: 26 07 2021 г.

ЗЛАТИ ХРИСТОВ

Директор на РИОСВ-Стара Загора

