



РЕПУБЛИКА БЪЛГАРИЯ
Министерство на околната среда и водите

Регионална инспекция по околната среда и водите-Стара Загора

РЕШЕНИЕ № СЗ-24-ОС/ 2018 г.
за преценяване вероятната степен на отрицателно въздействие

На основание чл. 31, ал. 7 от Закона за биологичното разнообразие, чл. 6 а, т. 2 и чл. 18, ал. 1 от Наредбата за условията и реда за извършване на оценка за съвместимостта на планове, програми, проекти и инвестиционни предложения с предмета и целите на опазване на защитените зони (Наредбата), Обн. (ДВ. бр. 73 от 11 Септември 2007 г.), изм. (ДВ. бр. 81 от 15 Октомври 2010 г.), изм. (ДВ. бр. 3 от 11 Януари 2011 г.), изм. и доп. (ДВ. бр. 94 от 30 Ноември 2012 г.), изм. и доп. (ДВ. бр. 3 от 5 Януари 2018 г.) и представена писмена документация от възложителя по чл. 10, ал. 1 от Наредбата (вх. № 5265/29.10.2018 г.).

РЕШИХ

Съгласувам осъществяването на инвестиционно предложение (ИП) за „Промяна на предназначението на земеделски територии собственост на общ. Котел по реда на чл. 81 от Закона за горите”, попадащо в защитени зони „Котленска планина” с код ВG0002029, „Котленска планина” с код ВG0000117, „Твърдишка планина” с код ВG0000211, „Река Мочурица” с код ВG0000196, „Река Горна Луда Камчия” с код ВG0000136, „Луда Камчия” с код ВG0000139 и „Гребенец” с код ВG0000420 по чл. 6, ал. 1, от Закона за биологичното разнообразие (ЗБР) за което прецених, че няма вероятност да окаже значително отрицателно въздействие върху защитените зони.

с възложител: Община Котел, пл. „Възраждане” №1, общ. Котел, обл. Сливен.

характеристика на инвестиционното предложение: ИП предвижда промяна на предназначението на земеделски територии собственост на общ. Котел по реда на чл. 81 от Закона за горите:

Землище с. Мокрен – части от имоти с №№ 000349 и 000879.

Землище с. Боринци – части от имоти: 048022; 013003; 015020; 018001; 023022; 011002; 045021; 026026; 013013; 062001; 056007; 045019; 010007; 010005; 013014; 013004; 013005; 016010; 012009; 012002; 36008; 013008; 013006; 019002; 000023; 009021; 016006; 026012; 024006; 013001; 018011; 000024; 032023; 000081; 039003; 009022; 013010; 013011; 037004; 039001; 013019; 013002; 046010; 047017; 013009; 038007; 038008; 037015; 014008; 015014; 007150; 035019; 018003; 018005; 014009; 083012; 068048; 036001; 060019; 012006; 023018; 020005; 011004; 000025; 012008; 020015; 021003; 000021; 085004; 085003; 038002; 038003; 023020; 021010; 000020; 012007; 013023.

Землище с. Братан – части от имоти: 000049; 000053; 000057; 000060; 000022; 000010; 000005; 000097; 000054; 000084; 000096; 000099; 011006; 000001; 000025; 000006; 000059; 013042; 000191; 000007; 000058; 000064; 000063; 000325; 013029; 013032; 000027; 000004; 016080; 016074; 000127; 000129; 000009; 016075; 000276; 000170; 013037; 000193; 000108; 000035; 000018; 000019; 016067; 016068; 000286; 000087; 013040; 000085; 000089; 011001; 011002; 016073; 000082; 000048; 014009; 014010; 014011; 000199; 000050; 000052; 000124; 016095;

016088; 016086; 016087; 000123; 013031;013034; 013036; 000323; 016079; 016078; 016084; 016085; 016083; 000266; 000271; 000036; 000020; 000023; 000011.

Землище с. Градец – части от имоти: 000267; 000427; 000789; 000234; 000870; 000044; 000655; 000057; 000525; 000908; 000903; 000545; 071001; 000773; 000952; 000780; 000528; 000828; 000378; 000552; 000555; 000556; 000651; 000429; 000909; 000544; 000285; 000905; 000090; 000216; 000675;000091; 000681; 000486; 000691; 000370; 000418; 000199; 000787; 000481; 000271; 000137; 000778.

Землище с. Дъбова – части от имоти: 006012 и 012018.

Землище с. Жеравна – части от имоти: 58.24; 1.1; 1.12; 25.12; 412.75; 1.17; 55.1; 62.9; 6.1; 60.1; 3.701; 3.24; 3.1; 88.26; 88.354; 2.1; 79.17; 60.8; 58.28; 53.782; 53.787; 2.51; 58.1; 97.19; 78.3; 78.1; 94.906; 408.494; 5.843; 6.2; 412.66; 57.1; 57.12; 4.1; 4.58; 22.10; 22.6; 412.757; 63.2; 63.3; 63.606; 4.57; 4.59; 99.5; 405.599; 63.4; 29.860; 9.8; 29.856; 29.859; 29.858; 10.15; 10.17; 412.65; 58.15; 92.2; 30.863; 29.14; 58.771; 57.7; 100.4; 58.7; 57.8; 1.18; 412.64; 88.22; 78.4; 412.76.

Землище с. Катунци – части от имоти: 27.158; 15.85; 48.529; 40.204; 48.514; 48.521; 48.515; 18.146; 55.370; 48.531; 21.334; 32.175; 32.171; 6.542; 62.511; 27.154; 18.137; 12.44; 12.57; 12.59; 12.60; 37.36; 10.4.

Землище с. Кипилово – части от имоти: 000525; 000168; 085032; 000648; 117043; 000245; 000332;000160; 006001; 000584; 000364; 000643; 051061; 000231; 000329; 000199; 051060; 051059; 000635; 003001; 005001; 000640; 000646; 000644; 000641; 006010; 000601; 000354.

Землище с. Малко село – части от имоти: 027066; 027068; 025037; 025040; 024005; 022028.

Землище с. Остра Могила – части от имоти: 000036; 000071; 000127; 000092; 000098; 000154; 000158; 038026; 000100; 000034; 000110; 000128; 04011; 000118; 000045.


Землище с. Пъдарево – части от имоти: 000092; 078001; 000923; 000349; 000987; 000986; 078062; 000982; 000926; 078064; 078077.

Землище с. Седларево – части от имоти: 014026; 000019; 000133; 021023; 022015; 000109; 021022.

Землище с. Соколарци – части от имоти: 000065; 000088; 000066; 000068; 000092; 000094; 000054; 000134; 000139; 000078; 000150; 000142; 022001; 000131; 000130; 000123; 000121; 000127; 000099; 000106; 000149; 000098; 000105; 000100; 000113; 000104; 000111; 000112; 000108; 000107; 000132; 025032; 025038; 000064.

Землище с. Стрелци – части от имоти: 074006; 037028; 005004; 060040; 082011; 082006; 053016; 053015; 038027; 033013; 033012; 005020; 026011; 026010; 043001; 043041; 055064; 061008; 072003; 024012; 042031; 049001; 052017; 055022; 024014; 038022; 038003; 042002; 003019; 003018; 003024; 056020; 055026; 037037; 034007; 007007; 061021; 061017; 070004; 070003; 054040; 013015; 043031;062014; 013017; 043036; 048046; 011001; 072004; 055051; 043032; 043023; 043022; 043021; 048029; 053009; 005019; 045010; 005003; 048051; 043012; 057023; 054028; 054027.

Землище с. Филаретово – части от имоти: 024002; 044002; 030012; 044003; 042018; 042083; 042065.



Землище с. Топузево – части от имоти: 020036; 0190227; 011024; 011025; 010019; 016032; 012002; 010031; 014034; 014061; 011027; 010029; 014018; 010016; 010023; 010020; 010033; 010028; 010024; 010022; 010026; 017014; 010030.

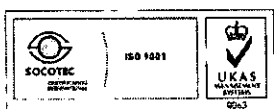
Землище с. Орлово – части от имоти: 000128; 000056; 000113; 000017; 00014; 000054; 000044; 000048; 000076; 000063; 000037; 00093; 033007; 000071; 000096; 000086; 000103; 000101; 000102; 000119; 000116; 000117; 000160; 000157; 000158; 000146; 000144; 000147; 036004; 000111; 000016; 000141; 000033; 000026; 000019; 000124; 000047; 000126; 000136; 000163; 000066; 000155; 000154; 000153; 000152; 000173; 000151; 000134; 000162; 000131.

Землище с. Ябланово – части от имоти: 75.16; 74.458; 101.2; 101.667; 82.110; 82.22; 82.111; 82.113; 82.108; 61.193; 61.188; 93.497; 72.1; 38.105; 76.54; 95.651; 95.124; 95.647; 72.955; 38.66; 69.6; 101.817; 72.953; 72.952; 38.104; 98.1; 62.671; 101.83; 15.83; 73.976; 42.249; 96.68; 14.65; 70.277; 85.759; 85.6; 70.374; 74.50; 75.957; 14.985; 55.351; 55.343; 70.375; 101.371; 56.105; 70.12; 51.202; 101.554; 101.609; 101.610; 70.386; 70.400; 73.45; 85.472; 92.49; 59.101; 73.402; 85.459; 94.9; 76.22; 95.123.

Землище с. Тича – части от имоти: 000437; 000516; 000605; 000571; 000447; 000184; 045007; 000213; 000205; 043001; 083014; 083013; 000491; 086007; 000635; 000411; 000130; 000124; 000123; 000117; 000195; 000217; 014004; 014005; 014003; 014006; 014001; 000337; 000336; 000346; 098001; 000563; 000434; 000435; 027002; 054058; 000135; 000032; 000029; 000033; 056009; 010001; 000373; 000359; 000518; 000576; 000574; 000591; 098005; 000451; 000452; 029011; 000425; 000132; 014012; 014010; 000403; 000584; 000663; 029008; 000460; 062016; 062022; 000094; 000312; 000321; 059009; 000086; 000083; 014013; 000556; 018011; 062003; 062024; 062026; 000266; 000089; 010003; 000412; 000534; 000562; 000442; 000441; 000426; 000287; 000283; 000278; 084011; 000107; 000090; 000505; 062030; 000022; 000020; 000007; 000492; 000487; 000499; 000507; 000496; 000483; 000453; 000418; 000469; 000464; 000482; 032015; 033016; 000433; 015008; 000137; 000143; 000129; 000131; 078021; 000120; 078016; 000110; 000381; 000382; 000380; 033014; 000399; 026004; 065020; 000389; 000724; 000472; 000456; 000726; 000486; 032011; 000383; 000204; 048022; 048020; 000374; 000406; 000448; 000466; 000467; 000485; 000152; 000203; 050005; 000141; 047015; 000222; 000186; 000202; 000223; 000176; 000395; 000410; 000420; 000421; 000449; 000436; 000446; 000501; 084009; 000488; 000475; 000479; 093015; 000489; 053001.

Землище с. Медвен – части от имоти: 011003; 000238; 042001; 16001; 078001; 000143; 000481; 018001; 093001; 095001; 020001; 021001; 000763; 147001; 000551; 000552; 000546; 000550; 000478; 041001; 086001; 000236; 089001; 036001; 032001; 068005; 000189; 044001; 035001; 000062; 135001; 000517; 040005; 000928; 000495; 097001; 000514; 045001; 052001; 048034; 000468; 000910; 000174; 000756; 000467; 000844; 000466; 000912; 000194; 000758; 000885; 000587; 000368; 000823; 000595; 000594; 000593; 000598; 000348; 000355; 023001; 000566; 000564; 000777; 079005; 106002; 000862.

Землище с. Нейково – части от имоти: 547045; 529002; 399023; 310001; 550001; 549042; 550002; 550004; 549045; 524040; 485008; 486015; 018165; 478001; 455001; 322001; 321001; 308003; 308005; 307003; 308006; 371001; 546103; 546024; 510001; 543001; 533004; 467001; 415001; 376001; 313001; 549012; 529007; 423003; 423002; 423001; 395027; 378006; 306002; 549001; 529006; 529001; 404059; 365020; 314002; 306001; 546035; 542001; 516052; 516054; 516044; 547139; 547138; 538024; 504074; 516006; 529004; 480013; 410024; 404060; 366005; 546077; 510003; 323001; 384003; 314017; 437005; 437002; 306004; 306005; 393001; 547171;



549046; 535017; 331007; 331006; 414067; 414066; 393004; 419003; 423016; 513003; 311001; 304005; 303001; 301002; 301010; 526059; 373056.

Землище гр. Котел – части от имоти: 48.5; 47.30; 64.4; 63.7; 63.789; 6.380; 50.917; 49.11; 45.4; 46.22; 46.28; 46.24; 46.23; 46.625; 46.30; 46.610; 46.603; 46.27; 45.45; 38.16; 37.1126; 37.30; 38.10; 37.35; 37.1129; 37.33; 37.36; 21.30; 18.99; 30.14; 19.36; 18.29; 18.28; 16.1; 13.4; 13.74; 13.9; 13.11; 13.12; 11.6; 63.16; 52.761; 7.885; 51.5; 51.918; 40.12; 65.23; 57.37; 57.442; 57.443; 57.1441; 45.3; 45.23; 45.305; 30.30; 30.31; 16.7; 15.10; 26.1; 26.2; 12.2; 12.35; 12.3; 37.72; 64.7; 64.9; 62.689; 62.7; 62.3; 62.691; 62.6; 7.861; 9.1; 4.646; 57.14; 45.32; 45.31; 46.652; 39.23; 39.22; 23.375; 23.374; 28.818; 16.11; 13.19; 13.20; 13.15; 13.84; 13.16; 13.2; 12.67; 12.68; 43.19; 10.2; 10.1; 10.4; 63.14; 51.903; 4.850; 41.963; 44.217; 54.4; 54.673; 54.672; 31.10; 30.8; 27.16; 12.4; 37.65; 37.272; 52.9; 52.8; 55.7; 55.6; 55.2; 46.16; 46.609; 38.49; 33.9; 33.45; 20.50; 26.37; 26.36; 26.38; 13.5; 37.1142; 35.547; 41.20; 44.8; 46.575; 46.9; 45.29; 46.52; 47.15; 31.156; 30.3; 21.32; 19.35; 26.87; 15.23; 15.22; 31.171; 31.40; 57.39; 52.1; 44.630; 57.16; 57.15; 57.451; 57.450; 37.288; 39.12; 39.351; 20.12; 20.14; 20.11; 20.42; 20.38; 26.12; 26.11; 26.85; 26.17; 26.86; 15.24; 31.160; 48.13; 48.12; 49.7; 57.40; 51.387; 43.9; 37.287; 47.1; 46.395; 46.396; 47.18; 47.431; 47.17; 20.35; 26.23; 26.25; 26.24; 26.91; 13.3; 31.157; 57.41; 43.3; 35.62; 35.63; 45.36; 46.43; 46.41; 46.42; 34.7; 34.335; 31.190; 48.14; 48.6; 57.298; 57.463; 20.1; 15.14; 15.13; 10.3; 31.197; 43.4; 19.16; 30.12; 12.69; 10.5; 31.187; 9.376; 47.31; 53.862; 41.959; 30.13; 16.14; 16.15; 16.10; 16.16; 32.199; 32.20; 36.37; 36.36; 36.227; 36.35; 36.34; 36.26; 36.32; 36.33; 47.13; 47.20; 47.19; 40.10; 41.1969; 57.11; 57.12; 57.13; 55.668; 19.1; 17.1; 17.2; 27.13; 27.18; 48.9; 48.10; 48.438; 48.439; 64.2; 41.970; 38.63; 30.17; 26.18; 26.21; 34.5; 47.24; 47.22; 47.978; 47.23; 47.10; 45.15; 45.16; 30.16; 17.10; 17.4; 16.3; 16.2; 13.76; 48.1; 47.28; 47.27; 58.1; 58.2; 62.1; 62.2; 62.704; 6.381; 36.71; 46.36; 30.5; 18.24; 18.391; 18.93; 18.94; 16.4; 42.1028; 12.64; 12.1; 12.34; 37.32; 38.1; 33.36; 33.35; 34.332; 34.8; 34.333; 31.1; 30.11; 17.7; 17.6; 17.9; 27.1011; 12.65; 12.66.

С вх. № 5265/29.10.2018 г. в РИОСВ - Стара Загора е постъпило уведомление за ИП по чл. 10, ал. 1 с приложения изискуемите по чл. 10, ал. 2 - информация и документ за платена такса съгласно Наредба за условията и реда за извършване на оценка за съвместимостта на планове, програми, проекти и инвестиционни предложения с предмета и целите на опазване на защитените зони (Наредбата).


Инвестиционното предложение не попада в приложното поле на Закона за опазване на околната среда (ЗООС) / Приложение № 1 и 2/ за инвестиционни предложения за строителство, дейности и технологии.

Инвестиционното предложение не засяга защитени територии по смисъла на Закона за защитените територии (ЗЗТ).

Инвестиционното предложение попада в обхвата на чл. 31, ал. 1 на Закона за биологичното разнообразие и чл. 2, ал. 1, т. 2 (попадащи изцяло или отчасти в границите на защитени зони) от Наредбата и подлежи на процедурата по оценка на съвместимост (ОС).

Реализацията на инвестиционното предложение засяга защитени зони :

- „Твърдишка планина” с код BG0000211 приета с Решение на Министерски съвет РМС № 661/16.10.2007 г. (ДВ бр. 85/23.10.2007 г.), която към момента, няма издадена заповед за обявяване и за нея няма въведени конкретни забрани и режими.




- „Котленска планина” с код BG0002029, обявена със заповед № РД-910/11.12.2008 г. (ДВ бр. 15/23.02.2009 г.) на МОСВ.
- „Котленска планина” с код BG0000117 приета с РМС № 661/16.10.2007 г. (ДВ бр. 85/2007 г.), която към момента, няма издадена заповед за обявяване и за нея няма въведени конкретни забрани и режими.
- „Река Мочурица” с код BG0000196, приета с РМС № 122/02.03.2007 г. (ДВ бр. 21/09.03.2007 г.), която към момента, няма издадена заповед за обявяване и за нея няма въведени конкретни забрани и режими.
- „Гребенец” с код BG0000420, приета с РМС № 122/02.03.2007 г. (ДВ бр. 21/09.03.2007 г.), която към момента, няма издадена заповед за обявяване и за нея няма въведени конкретни забрани и режими.
- „Река Горна Луда Камчия” с код BG0000136, приета с РМС № 122/02.03.2007 г. (ДВ бр. 21/09.03.2007 г.), която към момента, няма издадена заповед за обявяване и за нея няма въведени конкретни забрани и режими.
- „Луда Камчия” с код BG0000139, приета с РМС № 122/02.03.2007 г. (ДВ бр. 21/09.03.2007 г.), която към момента, няма издадена заповед за обявяване и за нея няма въведени конкретни забрани и режими.

МОТИВИ:

1. Извършената проверка по смисъла на чл. 12, ал. 2 от *Наредбата* установи, че инвестиционното предложение е допустимо спрямо режима на защитена зона „Котленска планина” за опазване на дивите птици, определен със Заповед № РД-910/11.12.2008 г.
2. Инвестиционното предложение засяга имоти, собственост на възложителя.
3. Инвестиционното предложение касае промяна на предназначението на части от имоти, които са придобили характеристиките на гори по смисъла на Закона за горите (ЗГ).
4. Частите от имотите предмет на ИП попадат изцяло в подотдели съгласно ГСП на ДГС „Котел” и ДГС „Тича”.
5. Не се очакват значителни отрицателни последици в числеността и плътността на защитените видове и природните местообитания.

Въз основа на характеристиките и местоположението на инвестиционното предложение, не се очаква фрагментиране на природните местообитания и местообитанията на видовете животни предмет на опазване в защитените зони.



Разгледаните характеристики на инвестиционното предложение: площта върху която ще се реализира; наличието на необходимата инфраструктура; като и липсата на генерирани отпадъци и емисии, отнесени към процента на засягане от територията на защитените зони, налагат обоснования извод, че „Промяна на предназначението на земеделски територии собственост на общ. Котел по реда на чл. 81 от Закона за горите”, попадащо в защитени зони „Котленска планина” с код BG0002029, „Котленска планина” с код BG0000117, „Твърдишка планина” с код BG0000211, „Река Мочурица” с код BG0000196, „Река Горна Луда Камчия” с код BG0000136, „Луда Камчия” с код BG0000139 и „Гребенец” с код BG0000420 по чл. 6, ал. 1, от Закона за биологичното разнообразие (ЗБР), няма вероятност да окаже значително отрицателно въздействие върху защитената зона.

При констатиране на неизпълнение на условията, изискванията и мерките, посочени в настоящето решение, виновните лица носят административно наказателна отговорност по чл. 128 б от ЗБР.

На основание чл. 31, ал. 11 от ЗБР решението по ОС автоматично прекратява действието си, ако в продължение на 5 години от датата на издаването му не е започнало осъществяването на инвестиционното предложение.

При промяна на инвестиционното предложение, на възложителя или на някои от обстоятелствата, при които е било издадено настоящето решение, възложителят / новият възложител трябва да уведоми РИОСВ - Стара Загора в срок до 14 дни от настъпване на изменението.

Решението може да бъде обжалвано в 14-дневен срок пред Министъра на околната среда и водите или пред Административен съд гр. Стара Загора по реда на Административнопроцесуалния кодекс.

Дата 12.11..... 2018 г.

Д-р ПЕТЯ ПАПАЗОВА
Директор на РИОСВ-Стара Загора

